



Regolamento Urbanistico ed Edilizio (RUE)

Comuni di Brisighella, Casola Valsenio, Castel Bolognese, Riolo Terme e Solarolo

RUE 2016

L.R. 24 marzo 2000, n. 20 e s.m.i. - *"Disciplina generale sulla tutela e l'uso del territorio"*

C.2

■ RUE

SCHEDA DEI VINCOLI

Adottato con atto di Consiglio dell'Unione della Romagna Faentina n. 61 del 21.12.2016
Approvato con atto di Consiglio dell'Unione della Romagna Faentina n. del

SINDACO DI FAENZA
Giovanni Malpezzi

ASSESSORE ALLA PROGRAMMAZIONE TERRITORIALE
Daniele Meluzzi

SINDACO DI CASTEL BOLOGNESE
Daniele Meluzzi

SINDACO DI BRISIGHELLA
Davide Missiroli

PROGETTO
Ennio Nonni

SINDACO DI RIOLO TERME
Alfonso Nicolardi

SINDACO DI CASOLA VALSENI
Nicola Iseppi



SINDACO DI SOLAROLO
Fabio Anconelli

Alla redazione del RUE intercomunale dei Comuni di Brisighella, Casola Valsenio, Castel Bolognese, Riolo Terme e Solarolo hanno partecipato

Progetto generale

Ennio Nonni

Gruppo di progettazione

Daniele Babalini
Federica Drei
Daniela Negrini
Devis Sbarzaglia

Coordinamento tecnico intercomunale

Mauro Camanzi (Castel Bolognese)
Alfio Gentilini (Riolo Terme)
Fausto Salvatori (Casola Valsenio)
Cristina Santandrea (Solarolo)
Laura Vecchi (Brisighella)

Aspetti normativi

Lucio Angelini
Lucia Marchetti

Sistema Informativo Territoriale

Mauro Benericetti
Antonello Impellizzeri

Procedimento

Daniele Babalini
Cinzia Neri

Elaborazioni

Daniele Bernabei
Stefano Fatone
Daniele Mongardi
Alessandro Poggiali
Raffaella Stella
Gabriele Tampieri

Segreteria

Tiziana Piancastelli

Aspetti giuridici

Deanna Bellini

Aspetti commerciali

Maurizio Marani

Aspetti statistici

Antonello Impellizzeri
Simonetta Torroni

Aspetti agronomici e forestali

Luca Catani
Alvaro Pederzoli

Valutazione ambientale

Università di Bologna - Dipartimento di Architettura
Simona Tondelli (responsabile scientifico)
Elisa Conticelli
Stefania Proli

Vulnerabilità sismica del centro storico

Università degli Studi di Catania
Caterina Carocci (responsabile scientifico)
Salvatore Giuffrida (responsabile scientifico)
Chiara Circo
Margherita Giuffrè
Luciano A. Scudieri

Aspetti geologici

Alessandro Poggiali

Condizione Limite per l'Emergenza

Gruppo di lavoro Unione della Romagna Faentina
Antonio Milioto
Tiziano Righini
Samuel Sangiorgi

Aspetti energetici - PAES

Massimo Donati
Studio Seta - Faenza

Archeologia territoriale

Soprintendenza Archeologica Regione Emilia-Romagna
Chiara Guarnieri

Processo di partecipazione istituzionale

Studio Ecoazioni - Gubbio
Massimo Bastiani
Endro Martino
Virna Venerucci

Elaborati del RUE intercomunale dei Comuni di Brisighella, Casola Valsenio, Castel Bolognese, Riolo Terme e Solarolo

Hanno carattere prescrittivo nell'ordine:

- Tav. P.1 Schede progetto
- Tav. P.2 Norme di Attuazione
- Tav. P.3 Progetto - scala 1:5.000 (68 Tavv.)
- Tav. P.4 Progetto centro storico - scala 1:1.000 (24 Tavv.)
- Tav. P.5 Attività edilizia e procedimenti

Sono elaborati conoscitivi per l'applicazione del RUE:

- Tav. C.1 *[omissis]*
- Tav. C.2 Tavola dei vincoli - scala 1:10.000 (105 Tavv.) e Scheda dei vincoli
- Tav. C.3 VALSAT (Comprensiva di "Sintesi non tecnica" e "Valutazione di incidenza")
- Allegato A.1 Il piano regolatore della sismicità
- Allegato A.2 La partecipazione

Indice

Schede dei vincoli: Natura e paesaggio

Siti Rete Natura 2000

Siti d'Importanza Comunitaria (SIC) e Zone di Protezione Speciale (ZPS)

Beni Paesaggistici (DLgs 42/2004)

Parchi e riserve naturali (vedi scheda Parco della Vena del Gesso Romagnola)

Aree forestali

Fiumi, torrenti e corsi d'acqua di interesse paesaggistico

Immobili ed aree di notevole interesse pubblico

Tutela sovraordinata: Parchi e Riserve naturali

Parco della Vena del Gesso Romagnola

Tutela sovraordinata: alberi monumentali

Alberi monumentali e Alberi monumentali d'Italia

Tutela sovraordinata: PTCP della Provincia di Ravenna

Sistema Collinare

Crinali

Zone di tutela dei caratteri ambientali di laghi, bacini e corsi d'acqua

Invasi ed alvei di laghi, bacini e corsi d'acqua

Zone di particolare interesse paesaggistico-ambientale

Zone di tutela naturalistica - di conservazione e di limitata trasformazione

Dossi di ambito fluviale recente e paleodossi di modesta rilevanza

Calanchi

Strade panoramiche

Aree studio

Tutela comunale

Punti panoramici

Visuali da conservare

Singolarità geologiche

Schede dei vincoli: Storia e archeologia

Tutela del patrimonio archeologico

Aree di concentrazione di materiali archeologici e complessi archeologici

Zone a diversa potenzialità archeologica

Attestazioni archeologiche

Immobili ed aree di interesse archeologico (DLgs 42/2004)

Tutela dell'impianto storico rurale

Elementi di tutela dell'impianto storico della centuriazione

Tutela dell'impianto storico del sistema insediativo

Centri storici

Aree di rispetto delle mura storiche

Viabilità storica

Immobili e beni sottoposti a tutela (DLgs 42/2004)

Ambiti di conservazione dell'impianto urbanistico originale

Schede dei vincoli: Sicurezza del territorio

Consorzi di Bonifica

Ambiti di competenza territoriale dei Consorzi di Bonifica
Scoli e/o canali artificiali

Polizia idraulica

Acque pubbliche naturali e artificiali e opere di bonifica (briglie - condotte)

Autorità di Bacino distrettuale del fiume Po

Ambiti di competenza territoriale del Piano Stralcio per l'Assetto Idrogeologico (PSAI)

Verifica di interferenza tra dissesto ed elementi a rischio

Autorità di Bacino distrettuale del fiume Po (PSAI Senio e Santerno)

Rischio idraulico e assetto della rete idrografica: Reticolo idrografico - Alveo "attivo"

Rischio idraulico e assetto della rete idrografica: Aree ad alta probabilità di inondazione

Piano Gestione Rischio Alluvioni: Aree interessate da alluvioni frequenti, poco frequenti o rare

Rischio idraulico e assetto della rete idrografica: Localizzazione degli interventi e pertinenze fluviali

Rischio da frana e assetto dei versanti: Rischio di frana

Rischio da frana e assetto dei versanti: Attitudini alle trasformazioni edilizio-urbanistiche

Rischio da frana e assetto dei versanti: Localizzazione aree connesse a rischio frana per scorrimento traslativo

Autorità di Bacino distrettuale del fiume Po (PSAI Bacini Regionali Romagnoli)

Assetto della rete idrografica: Reticolo idrografico - Alveo

Assetto della rete idrografica: Probabilità di esondazione

Assetto idrogeologico: Rischio di frana

Tutela Sovraordinata: Regione Emilia-Romagna

Zone soggette al vincolo idrogeologico (DGR 1117/2000)

Abitati da consolidare (L. 445/1908)

Zonizzazione PM10 (Piano Aria Integrato Regionale - PAIR 2020)

Tutela Sovraordinata: PTCP della Provincia di Ravenna

Aree interessate da dissesto idrogeologico di versante

Tutela idrogeologica del territorio rurale e forestale nei bacini montani

Zona di protezione acque sotterranee nel territorio pedecollina-pianura e zone vulnerabili da nitrati di origine agricola

Zone di protezione acque sotterranee nel territorio collinare-montano

Sorgenti normali e termali-minerali, captazioni per consumo umano e loro zone di protezione

Tutela comunale

Tutela delle acque termali e delle sorgenti/risorgenti di pregio naturalistico-ambientale

Schede dei vincoli: Impianti e infrastrutture

Strade

Corridoio di fattibilità per la viabilità di progetto

Fasce di rispetto stradali

Ferrovie

Fasce di rispetto ferroviario

Cimiteri

Fasce di rispetto cimiteriale

Depuratori

Depuratori

Acquedotti

Acquedotti

Gasdotti

Gasdotti e cabine di prelievo del gas

Elettrodotti

Elettrodotti e cabine elettriche primarie

Emittenza radio-televisiva (PPLERT)

Disciplina localizzazioni impianti radio-tv e stazioni esistenti

Teleriscaldamento

Impianto di teleriscaldamento esistente

Piano Provinciale di Gestione Rifiuti (PPGR)

Aree idonee e non idonee alla localizzazione di impianti di smaltimento e recupero rifiuti

Inquinamento luminoso

Zone di particolare protezione dall'inquinamento luminoso

Abbreviazioni

CTR	Carta Tecnica Regionale
DAL	Delibera Assemblea Legislativa della Regione Emilia-Romagna
DCR	Delibera di Consiglio Regionale
DGR	Delibera di Giunta Regionale
DI	Decreto Interministeriale
DLgs	Decreto Legislativo
DM	Decreto Ministeriale
DPCM	Decreto Presidente del Consiglio dei Ministri
DPR	Decreto del Presidente della Repubblica
L	Legge
LR	Legge Regionale
NdA	Norme di Attuazione
PAIR	Piano Aria Integrato Regionale
PGRA	Piano Gestione Rischio Alluvioni
PRIT	Piano Regionale Integrato dei Trasporti
PPLERT	Piano Provinciale di Localizzazione degli impianti di Emittenza Radio-Televisiva
PPGR	Piano Provinciale di Gestione Rifiuti
PSAI	Piano Stralcio per l'Assetto Idrogeologico
PSC	Piano Strutturale Comunale
PTCP	Piano Territoriale di Coordinamento Provinciale
RD	Regio Decreto
RUE	Regolamento Urbanistico ed Edilizio
s.m.i.	successive modifiche ed integrazioni

Schede dei vincoli: Natura e paesaggio

Siti Rete Natura 2000

Siti d'importanza Comunitaria (SIC) e Zone di Protezione Speciale (ZPS)

Beni Paesaggistici (DLgs 42/2004)

Parchi e riserve naturali (vedi scheda Parco della Vena del Gesso Romagnola)

Aree forestali

Fiumi, torrenti e corsi d'acqua di interesse paesaggistico

Immobili ed aree di notevole interesse pubblico

Tutela sovraordinata: Parchi e Riserve naturali

Parco della vena del Gesso Romagnola

Tutela sovraordinata: alberi monumentali

Alberi monumentali e Alberi monumentali d'Italia

Tutela sovraordinata: PTCP della Provincia di Ravenna

Sistema Collinare

Crinali

Zone di tutela dei caratteri ambientali di laghi, bacini e corsi d'acqua

Invasi ed alvei di laghi, bacini e corsi d'acqua

Zone di particolare interesse paesaggistico-ambientale

Zone di tutela naturalistica - di conservazione e di limitata trasformazione

Dossi di ambito fluviale recente e paleodossi di modesta rilevanza

Calanchi

Strade panoramiche

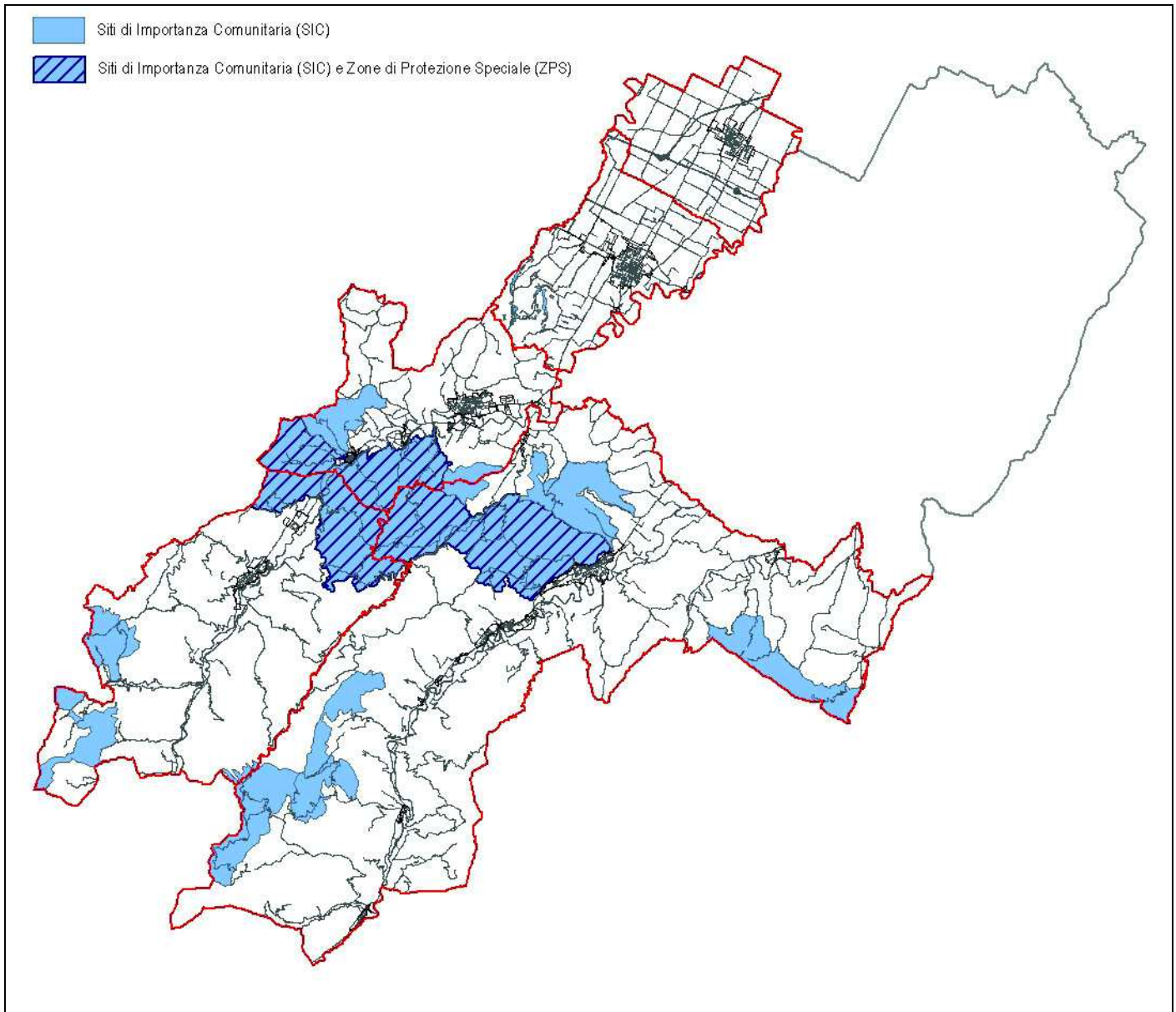
Aree studio

Tutela comunale

Punti panoramici

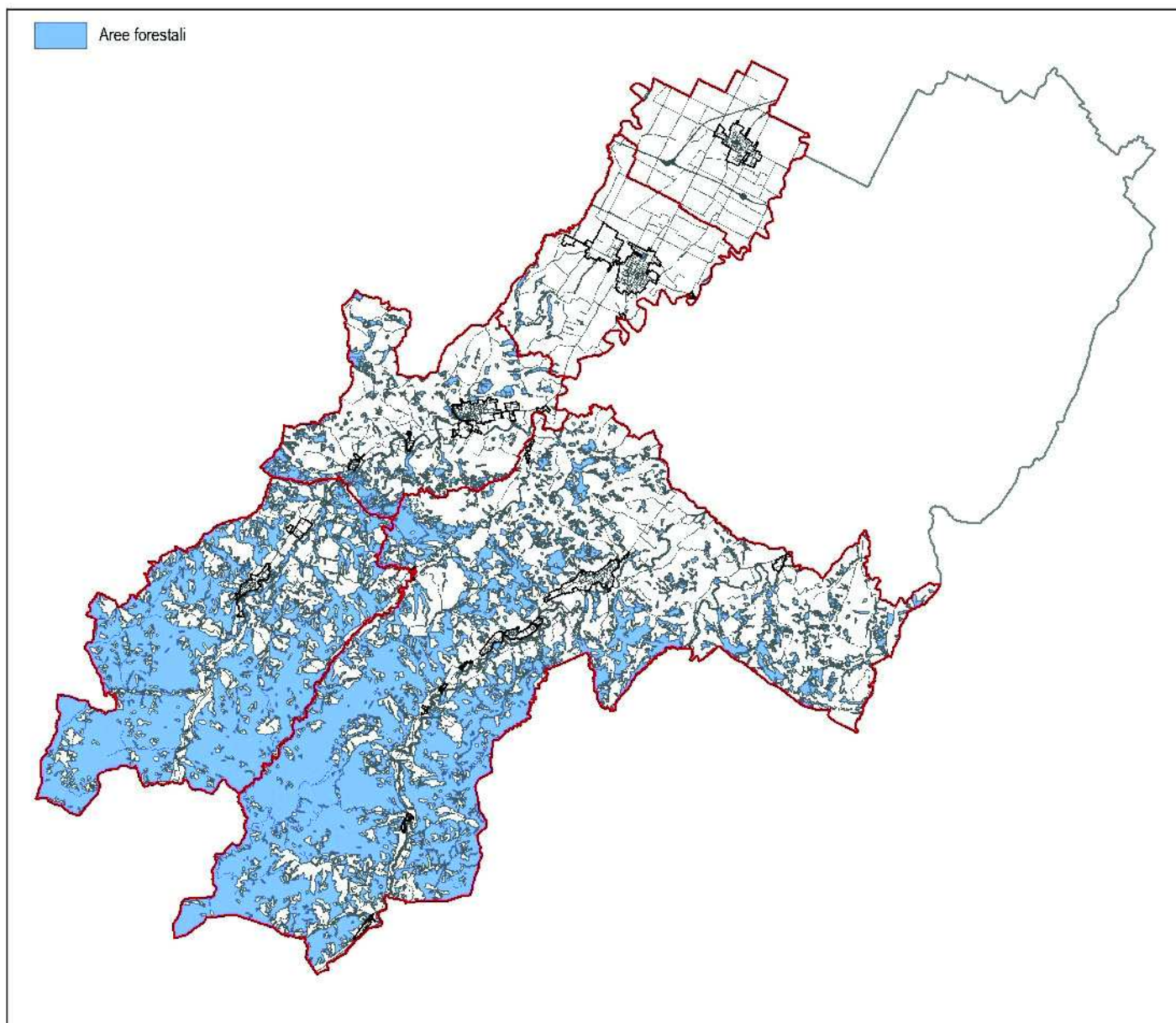
Visuali da conservare

Singolarità geologiche



Siti d'importanza comunitaria (SIC) e Zone di Protezione speciale (ZPS)


Fonte del dato:	Regione Emilia Romagna
Scala di acquisizione del dato:	-
Data di aggiornamento:	Luglio 2016
Norma di riferimento:	<p>Europea Direttiva 79/409/CEE, Direttiva 92/43/CEE</p> <p>Nazionale DPR 357/1997, DM 03.09.2002.</p> <p>Regionale LR 7/2004, LR 6/2005, LR 24/2011, DGR 1191/2007, DGR 667/2009</p> <p>Comunale Norme di Attuazione RUE, art. 22.8</p>
Note:	

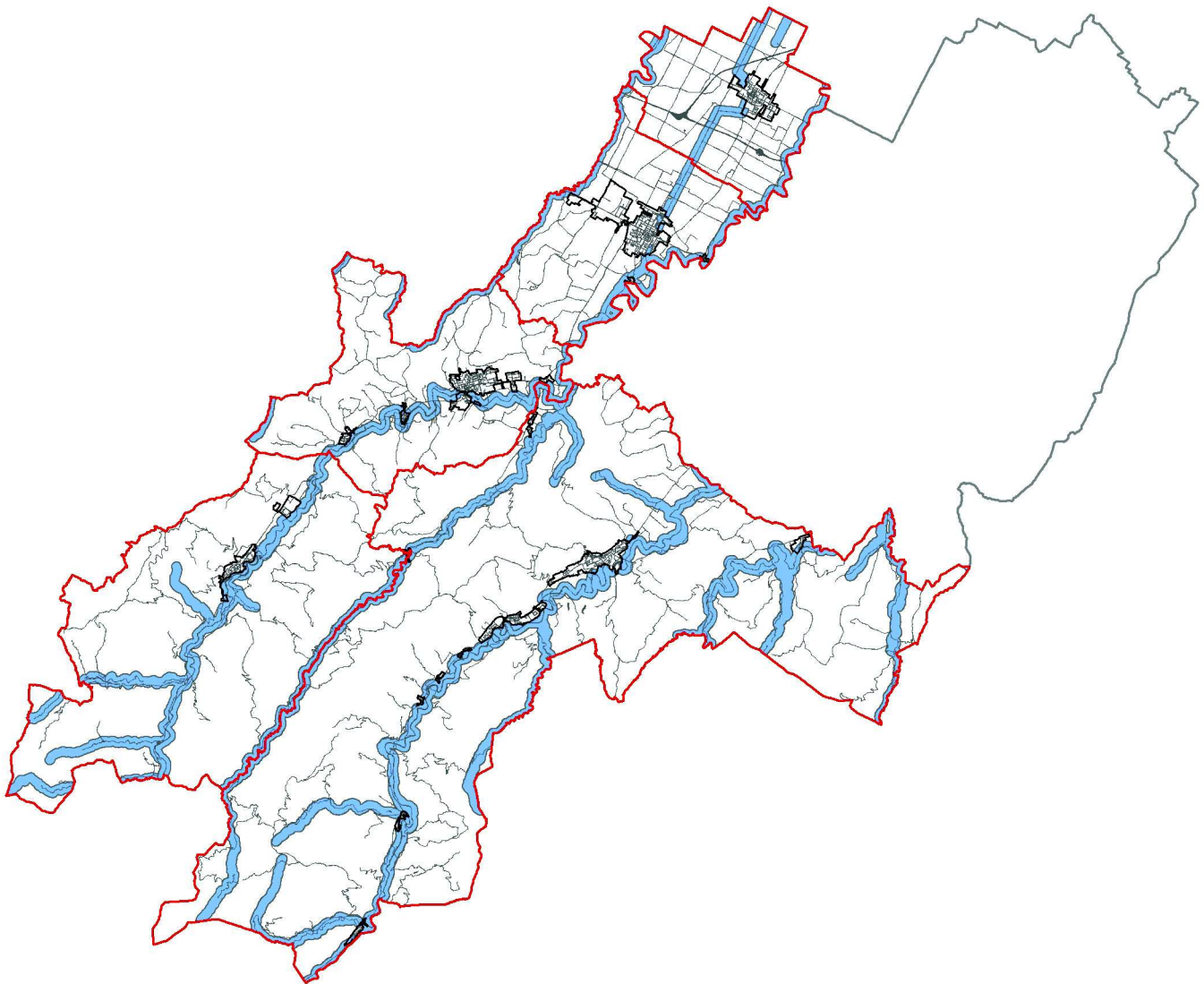


Aree forestali

Fonte del dato:	Provincia di Ravenna
Scala di acquisizione del dato:	1:25.000
Data di aggiornamento:	Luglio 2016
Norma di riferimento:	<p>Nazionale DLgs 42/2004 (Parte Terza, Titolo I), DLgs 227/2001</p> <p>Regionale LR 6/2001, LR 6/2009 Norme di attuazione PTPR - art. 10</p> <p>Provinciale: Norme di Attuazione PTCP - Titolo 3, art. 3.10</p>
Note:	<p>Le aree individuate in cartografia come "Aree forestali" coincidono con i territori coperti da foreste e boschi di cui all'art. 142, comma 1, lettera g del DLgs 42/2004.</p> <p>La disciplina di tutela discende dall'art. 3.10 del PTCP della Provincia di Ravenna e sono sottoposte al procedimento autorizzativo di cui alla Parte Terza, Titolo I, art. 146 del DLgs 42/2004. Si precisa che le informazioni contenute nella Tavola di RUE C.2 "Tavola dei Vincoli: natura e paesaggio", relative ai beni paesaggistici tutelati <i>ope legis</i>, costituiscono un primo riferimento per la ricognizione dei beni paesaggistici tutelati ai sensi dell'art. 142 comma 1 del DLgs 42/2004 che non esaurisce il catalogo, né individua le aree escluse <i>ex lege</i> dal regime di tutela paesaggistica di cui al comma 2 del medesimo articolo. Trattandosi di un vincolo che trova in ogni caso applicazione il relazione all'effettivo stato dei</p>

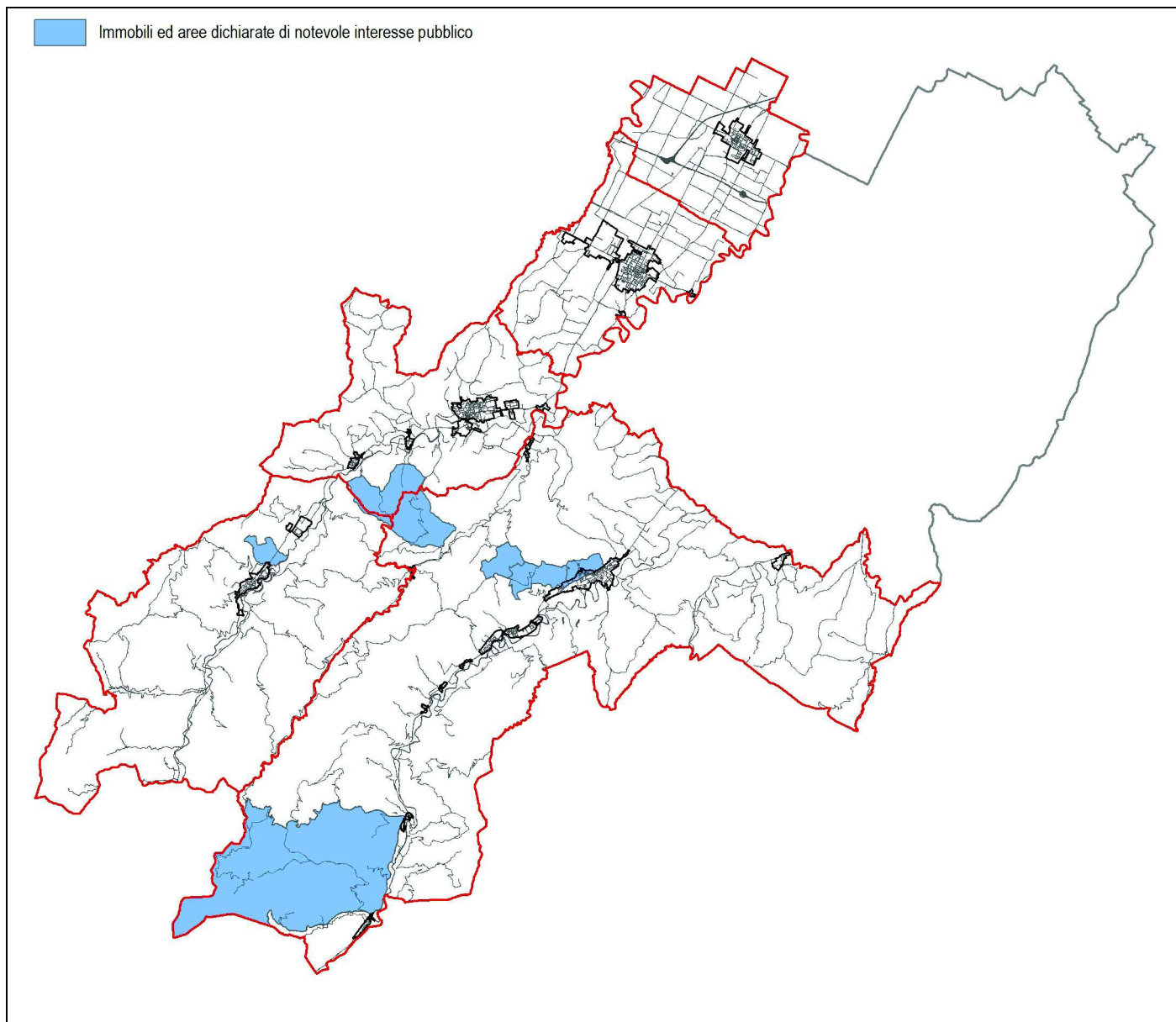
luoghi, si rimanda alla "definizione di bosco" di cui all'art. 63 della LR 06/2009 per le verifiche in fase di progetto. L'esatta verifica circa l'attestazione della sussistenza del vincolo è di competenza della della Soprintendenza Archeologia, Belle Arti e Paesaggio per le province di Ravenna, Forlì-Cesena, Rimini.

 Fiumi, torrenti e corsi d'acqua di interesse paesaggistico

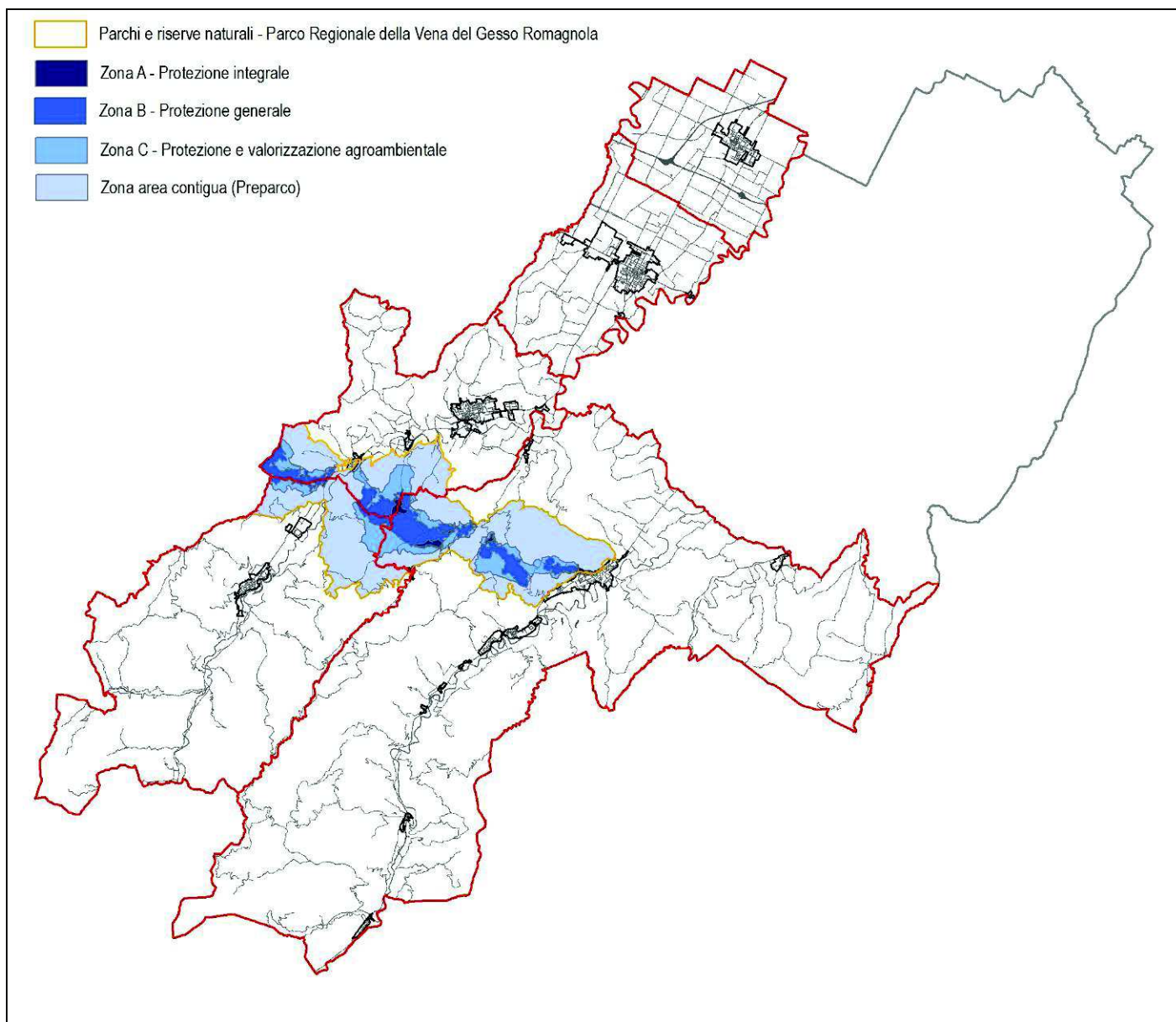


Fiumi, torrenti e corsi d'acqua di interesse paesaggistico

Fonte del dato:	Unione della Romagna Faentina
Scala di acquisizione del dato:	1:10.000 (PSC)
Data di aggiornamento:	Luglio 2016
Norma di riferimento:	Nazionale DLgs 42/2004 (Parte Terza, Titolo I)
Note:	<p>I Beni Paesaggistici sono sottoposti al procedimento autorizzativo di cui alla Parte Terza, Titolo I, art. 146 del DLgs 42/2004.</p> <p>Si precisa che le informazioni contenute nella Tavola di RUE C.2 "Tavola dei Vincoli: natura e paesaggio", relative ai beni paesaggistici tutelati <i>ope legis</i>, costituiscono un primo riferimento per la ricognizione dei beni paesaggistici tutelati ai sensi dell'art. 142 comma 1 del DLgs 42/2004 che non esaurisce il catalogo, né individua le aree escluse <i>ex lege</i> dal regime di tutela paesaggistica di cui al comma 2 del medesimo articolo.</p> <p>L'individuazione grafica dell'ampiezza delle fasce di 150 m dalle sponde o piedi dell'argine è indicativa; in fase di progettazione dovranno essere sempre calcolate sulla base del rilievo dello stato di fatto.</p> <p>L'esatta verifica circa l'attestazione della sussistenza del vincolo è di competenza della Soprintendenza Archeologia, Belle Arti e Paesaggio per le province di Ravenna, Forlì-Cesena, Rimini.</p>

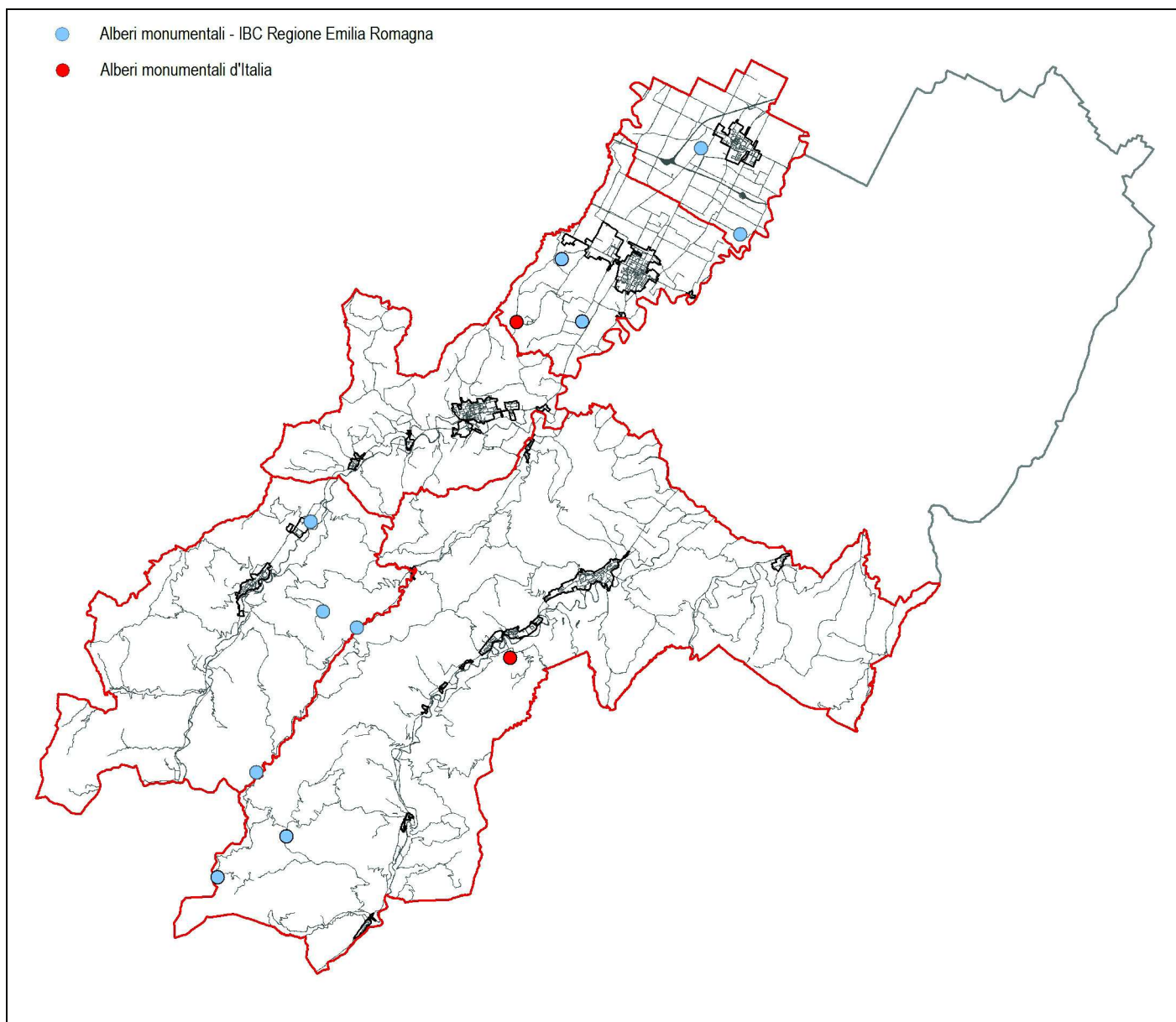
**Immobili ed aree di notevole interesse pubblico**

Fonte del dato:	Regione Emilia Romagna
Scala di acquisizione del dato:	1:10.000
Data di aggiornamento:	Luglio 2016
Norma di riferimento:	Nazionale DLgs 42/2004 (Parte Terza, Titolo I)
Note:	I Beni Paesaggistici sono sottoposti al procedimento autorizzativo di cui alla Parte Terza, Titolo I, art. 146 del DLgs 42/2004. L'esatta verifica circa l'attestazione della sussistenza del vincolo è di competenza della Soprintendenza Archeologia, Belle Arti e Paesaggio per le province di Ravenna, Forlì-Cesena, Rimini.



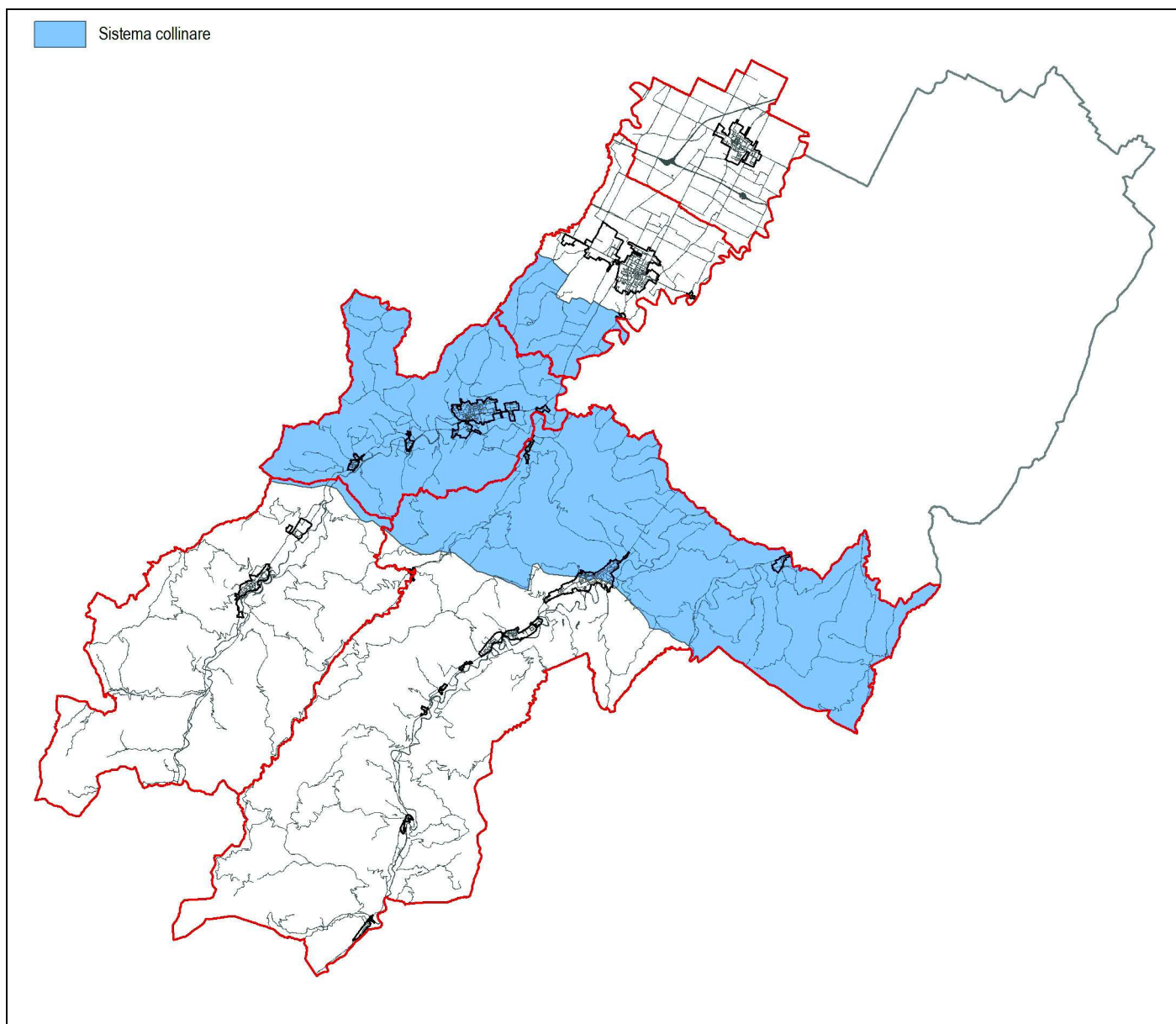
Parco Regionale della Vena del Gesso Romagnola

Fonte del dato:	Regione Emilia-Romagna
Scala di acquisizione del dato:	-
Data di aggiornamento:	Luglio 2016
Norma di riferimento:	Nazionale DLgs 42/2004, DPR 357/1997 Regionale LR 6/2005, LR 24/2011, DGR 1191/2007
Note:	

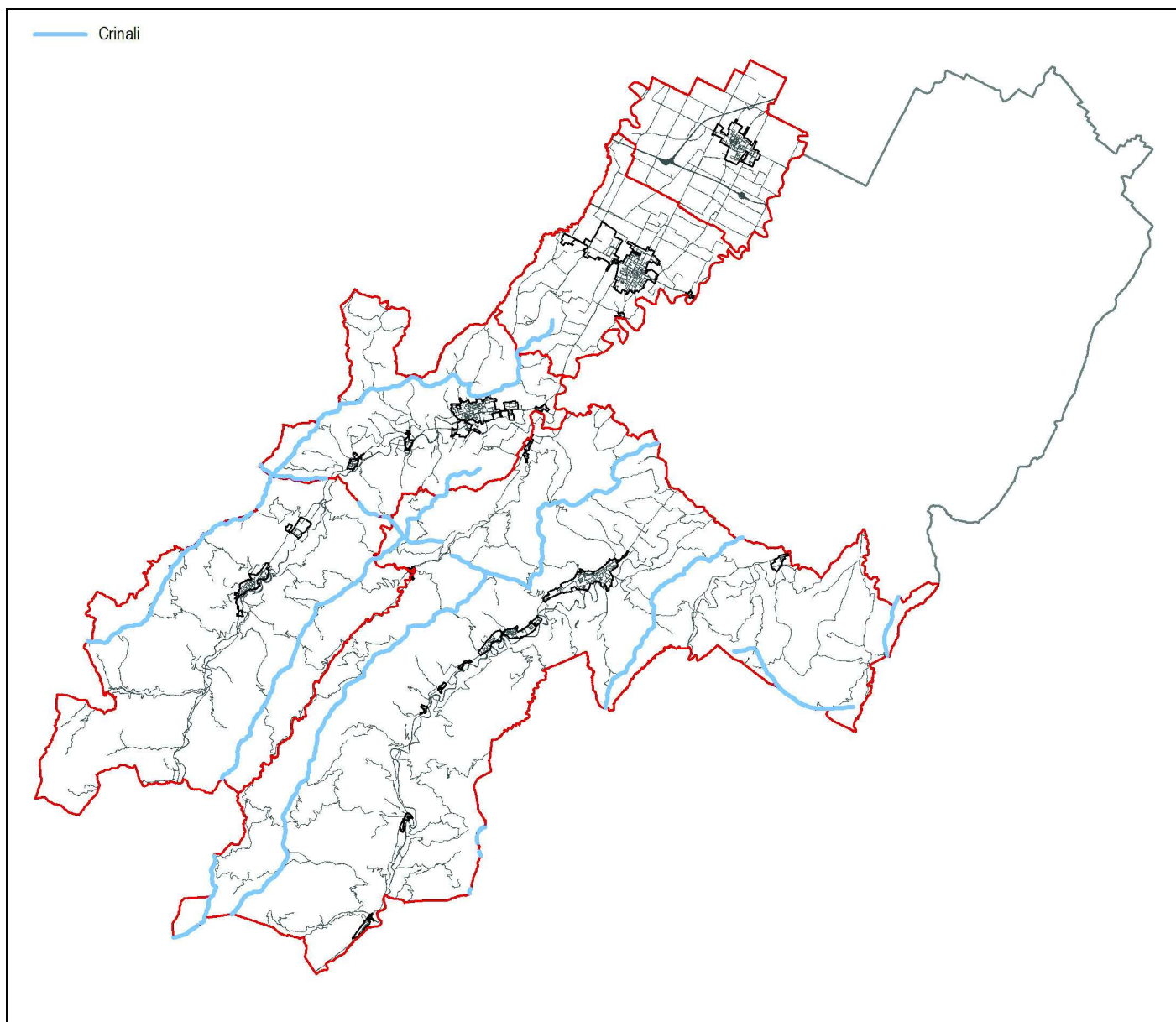


Alberi monumentali e Alberi monumentali d'Italia


Fonte del dato:	Regione Emilia-Romagna
Scala di acquisizione del dato:	-
Data di aggiornamento:	Luglio 2016
Norma di riferimento:	Nazionale L10/2013 art. 7 Regionale LR 02/1977
Note:	La disciplina regionale di tutela discende dal Decreto del Presidente della Giunta Regionale emanato per ciascun esemplare arboreo individuato. N.B. Nel territorio di Brisighella l'albero monumentale d'Italia individuato ed indicato in cartografia compare anche nell'elenco degli alberi tutelati dalla normativa regionale (IBC).

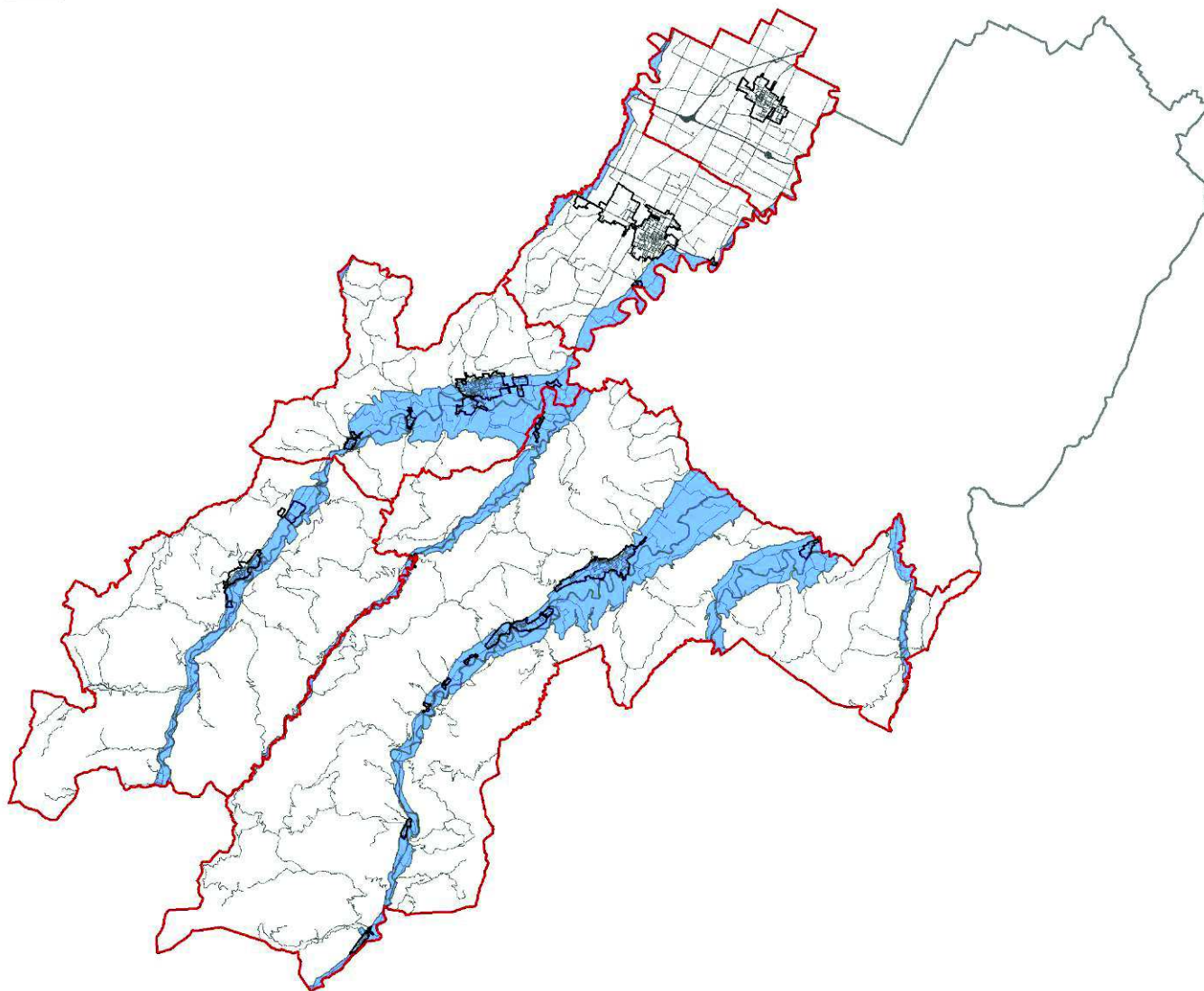
**Sistema Collinare**

Fonte del dato:	Provincia di Ravenna
Scala di acquisizione del dato:	1:25.000
Data di aggiornamento:	Luglio 2016
Norma di riferimento:	Provinciale Norme di Attuazione PTCP - Titolo 3, art. 3.9
Note:	

**Crinali**

Fonte del dato:	Provincia di Ravenna
Scala di acquisizione del dato:	1:25.000
Data di aggiornamento:	Luglio 2016
Norma di riferimento:	Provinciale Norme di Attuazione PTCP - Titolo 3, art. 3.9 Comunale Norme di Attuazione RUE, art. 22.5
Note:	La rappresentazione cartografica riguarda i crinali principali individuati a livello sovraordinato.

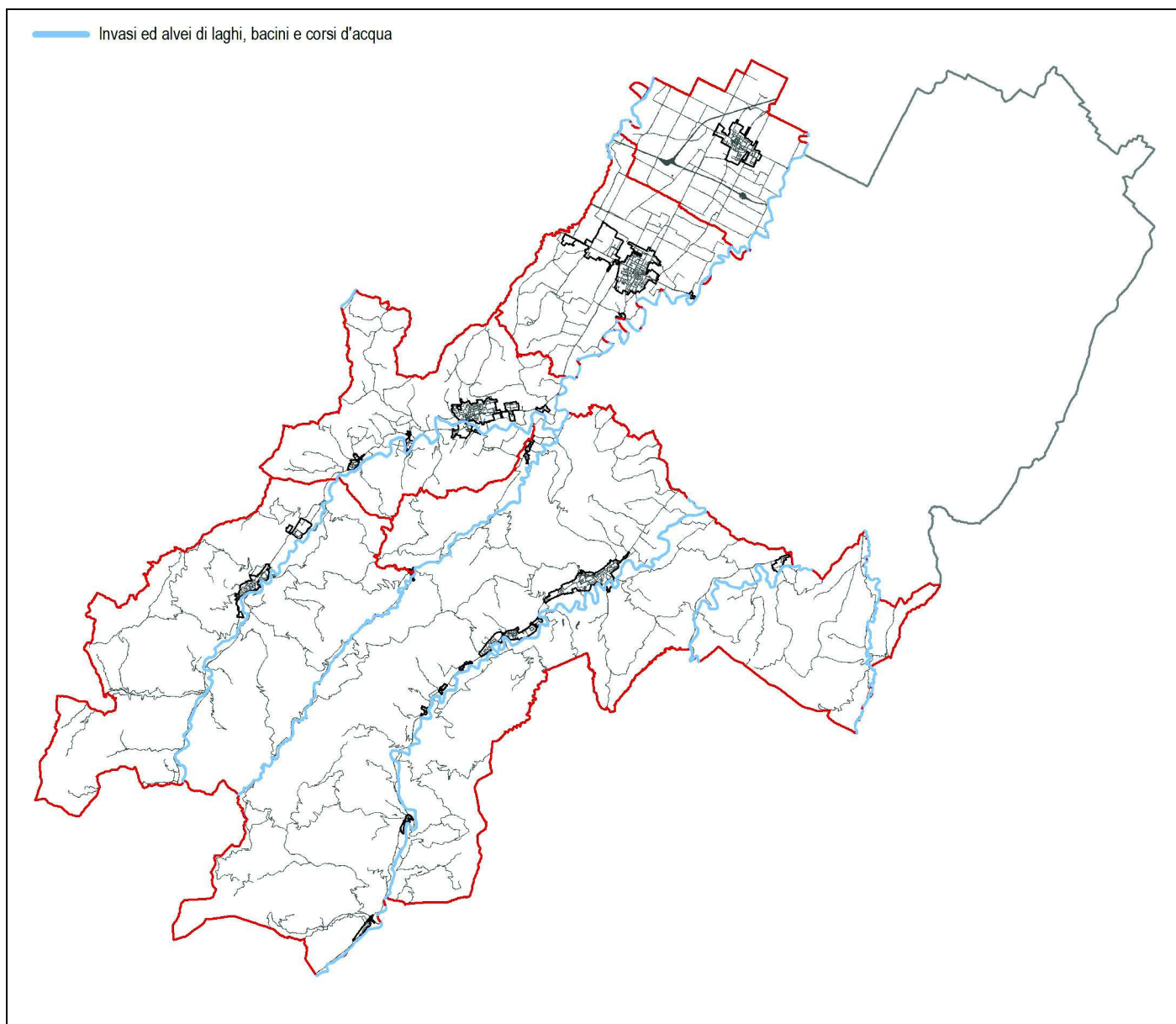
 Zone di tutela dei caratteri ambientali di laghi, bacini e corsi d'acqua



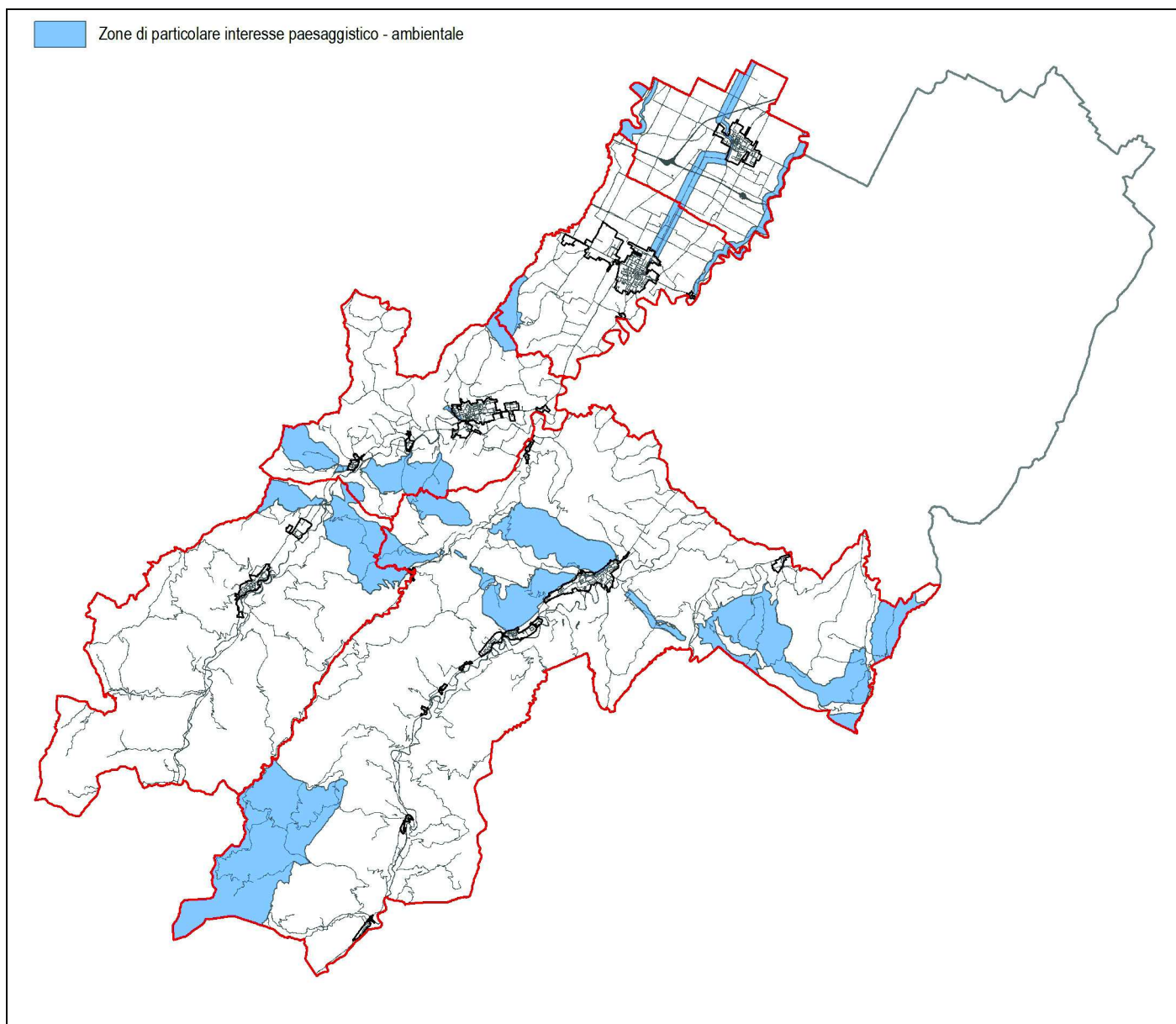
Zone di tutela dei caratteri ambientali di laghi, bacini e corsi d'acqua

Fonte del dato:	Provincia di Ravenna
Scala di acquisizione del dato:	1:25.000
Data di aggiornamento:	Luglio 2016
Norma di riferimento:	Regionale Norme di attuazione PTPR - art. 17 Provinciale Norme di Attuazione PTCP - Titolo 3, art. 3.17

Note:

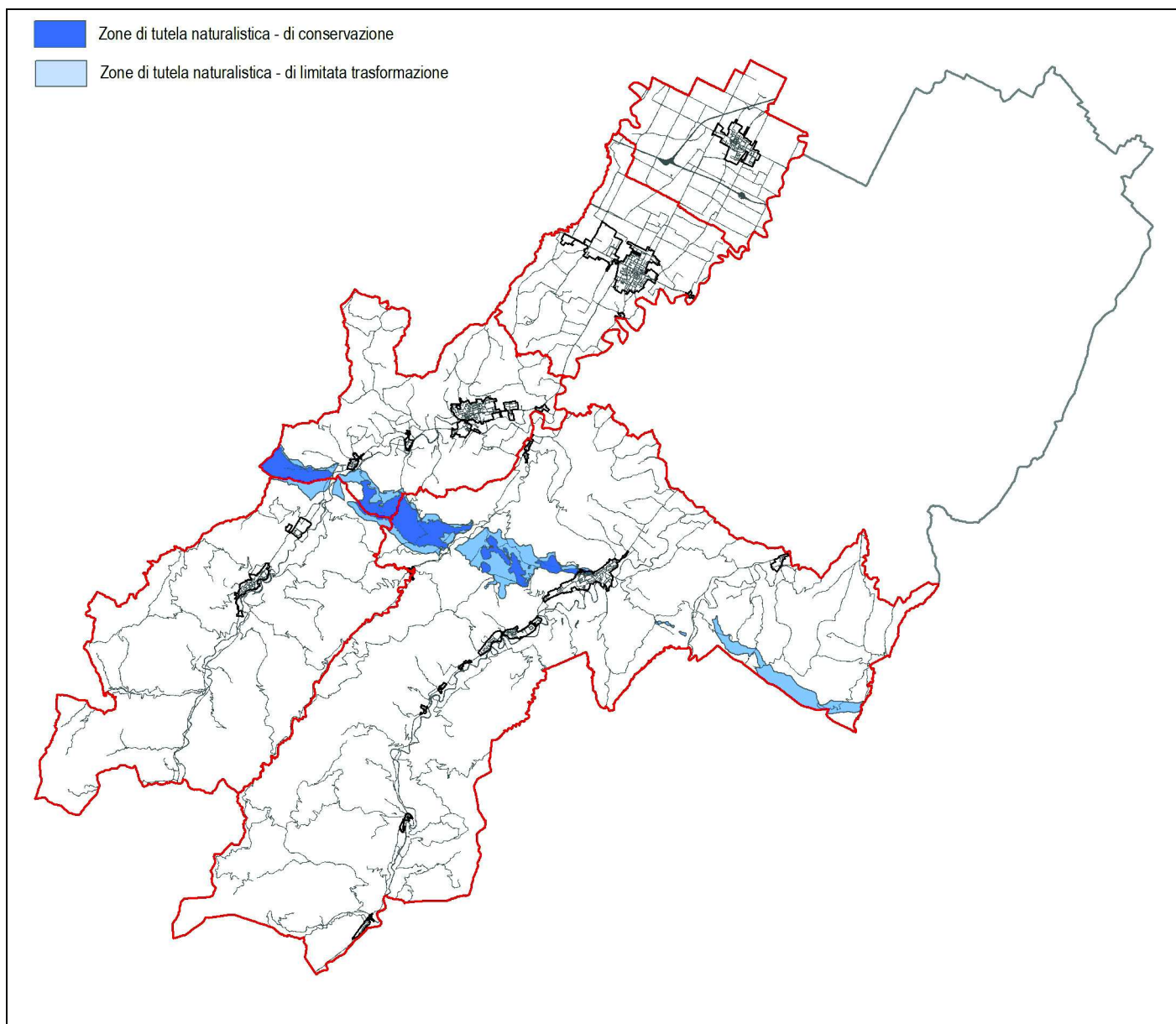
**Invasi ed alvei di laghi, bacini e corsi d'acqua**

Fonte del dato:	Autorità del Bacino distrettuale del fiume Po (ex Autorità di Bacino del Reno e Autorità dei Bacini Regionali Romagnoli)
Scala di acquisizione del dato:	1:5.000 (PSAI Senio) - (PSAI BRR)
Data di aggiornamento:	Luglio 2016
Norma di riferimento:	Provinciale Norme di Attuazione PTCP - Titolo 3, art. 3.18
Note:	

**Zone di particolare interesse paesaggistico-ambientale**

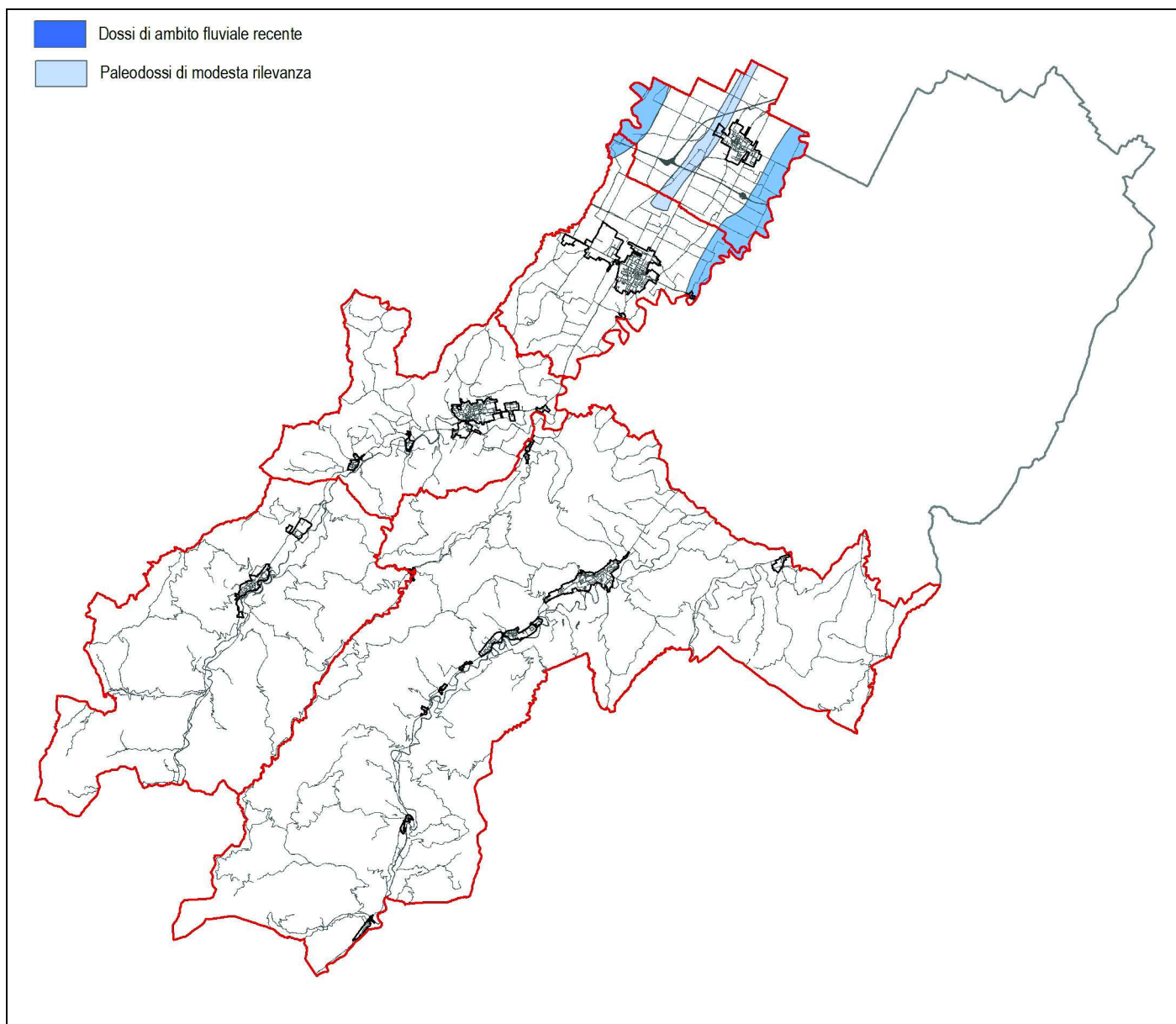
Fonte del dato:	Provincia di Ravenna
Scala di acquisizione del dato:	1:25.000
Data di aggiornamento:	Luglio 2016
Norma di riferimento:	Provinciale Norme di Attuazione PTCP - Titolo 3, art. 3.19

Note:



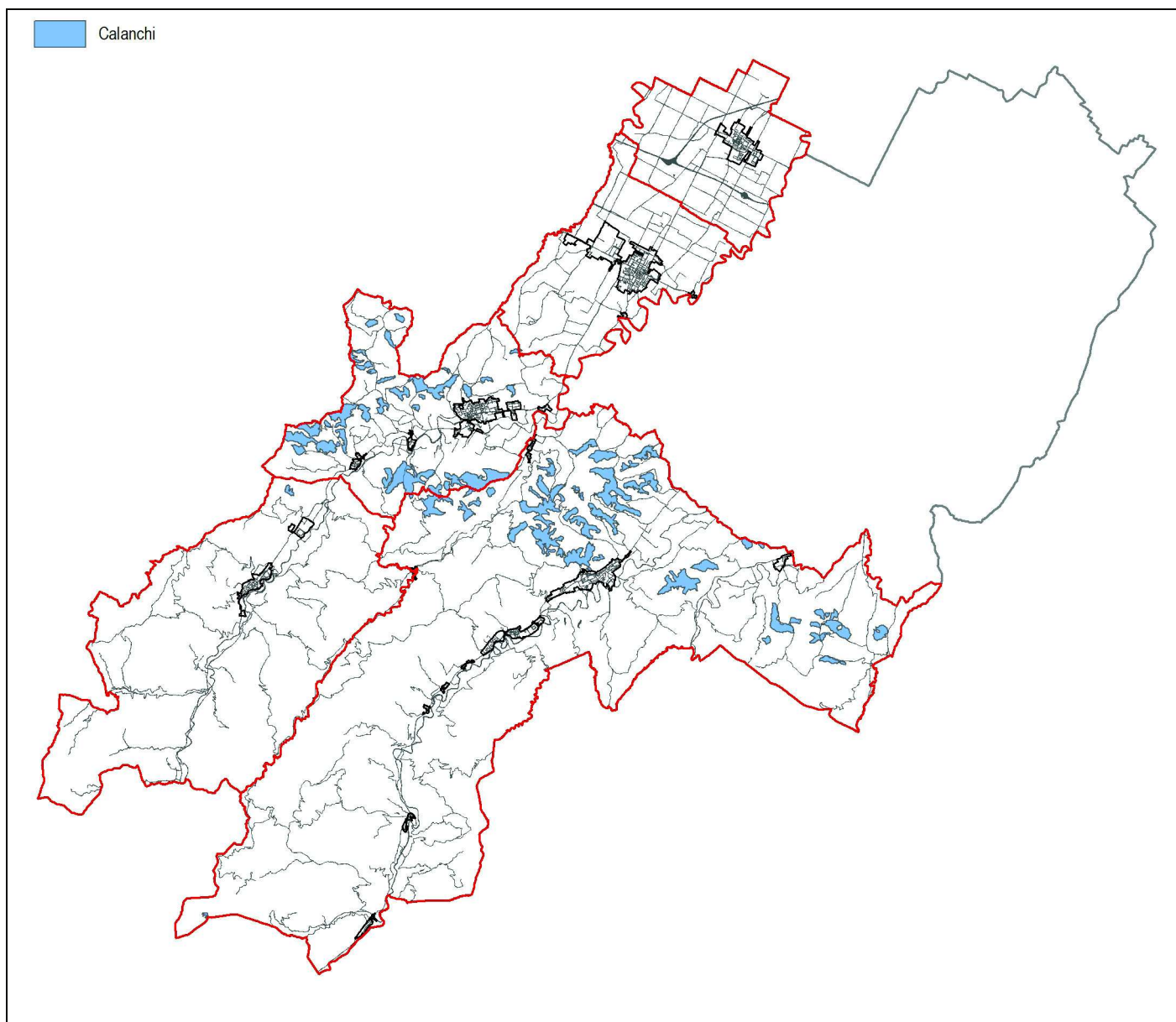
Zone di tutela naturalistica - di conservazione e di limitata trasformazione

Fonte del dato:	Provincia di Ravenna
Scala di acquisizione del dato:	1:25.000
Data di aggiornamento:	Luglio 2016
Norma di riferimento:	Provinciale Norme di Attuazione PTCP - Titolo 3, art. 3.25a - art. 3.25b
Note:	

**Particolari disposizioni di tutela di elementi specifici: Dossi di ambito fluviale recente e paleodossi di modesta rilevanza**

Fonte del dato:	Provincia di Ravenna
Scala di acquisizione del dato:	1:25.000
Data di aggiornamento:	Luglio 2016
Norma di riferimento:	Provinciale Norme di Attuazione PTCP - Titolo 3, art. 3.20

Note:

**Particolari disposizioni di tutela di elementi specifici: Calanchi**

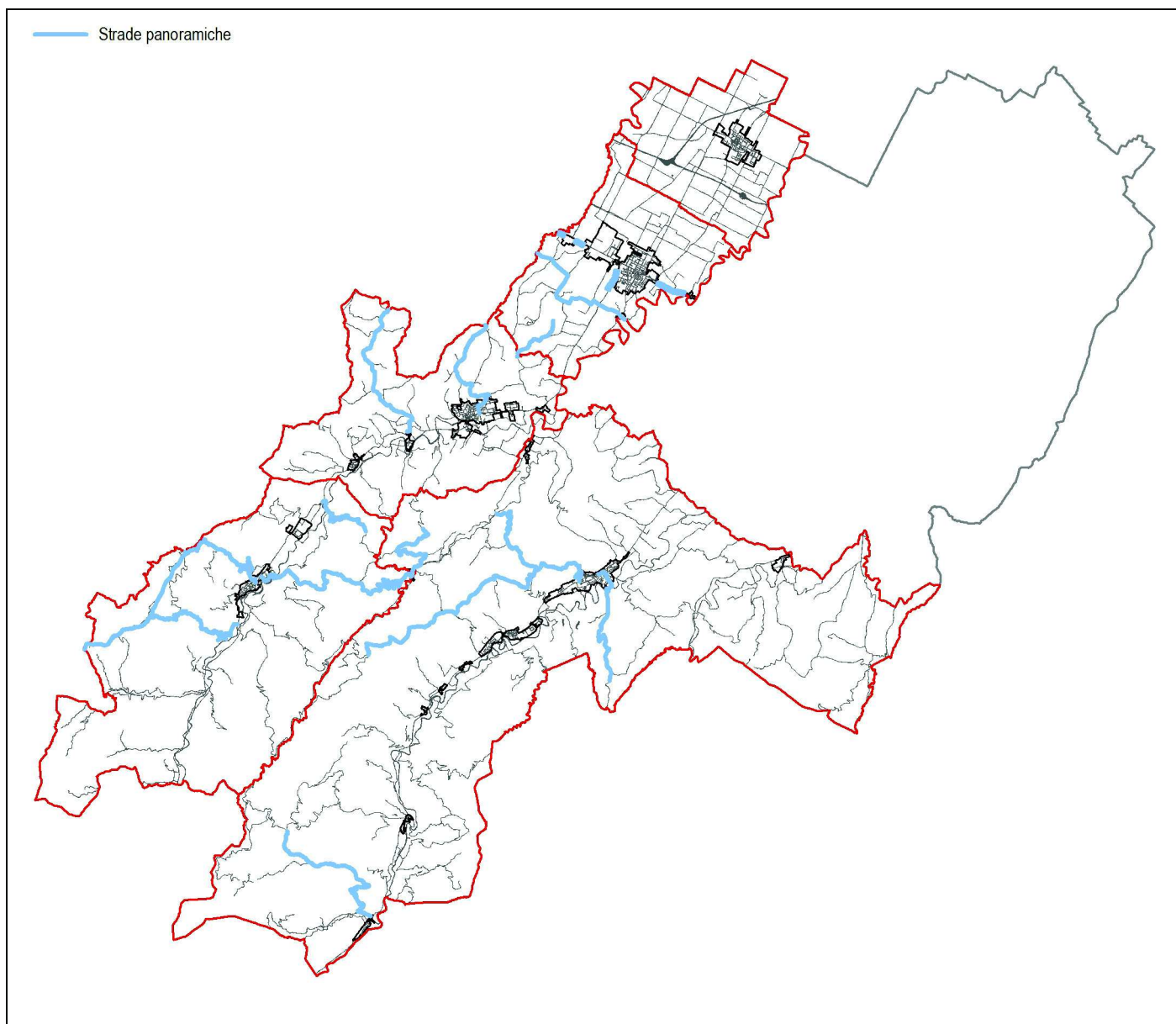
Fonte del dato: Provincia di Ravenna - Unione della Romagna Faentina

Scala di acquisizione del dato: 1:25.000 - 1:10.000 (PSC)

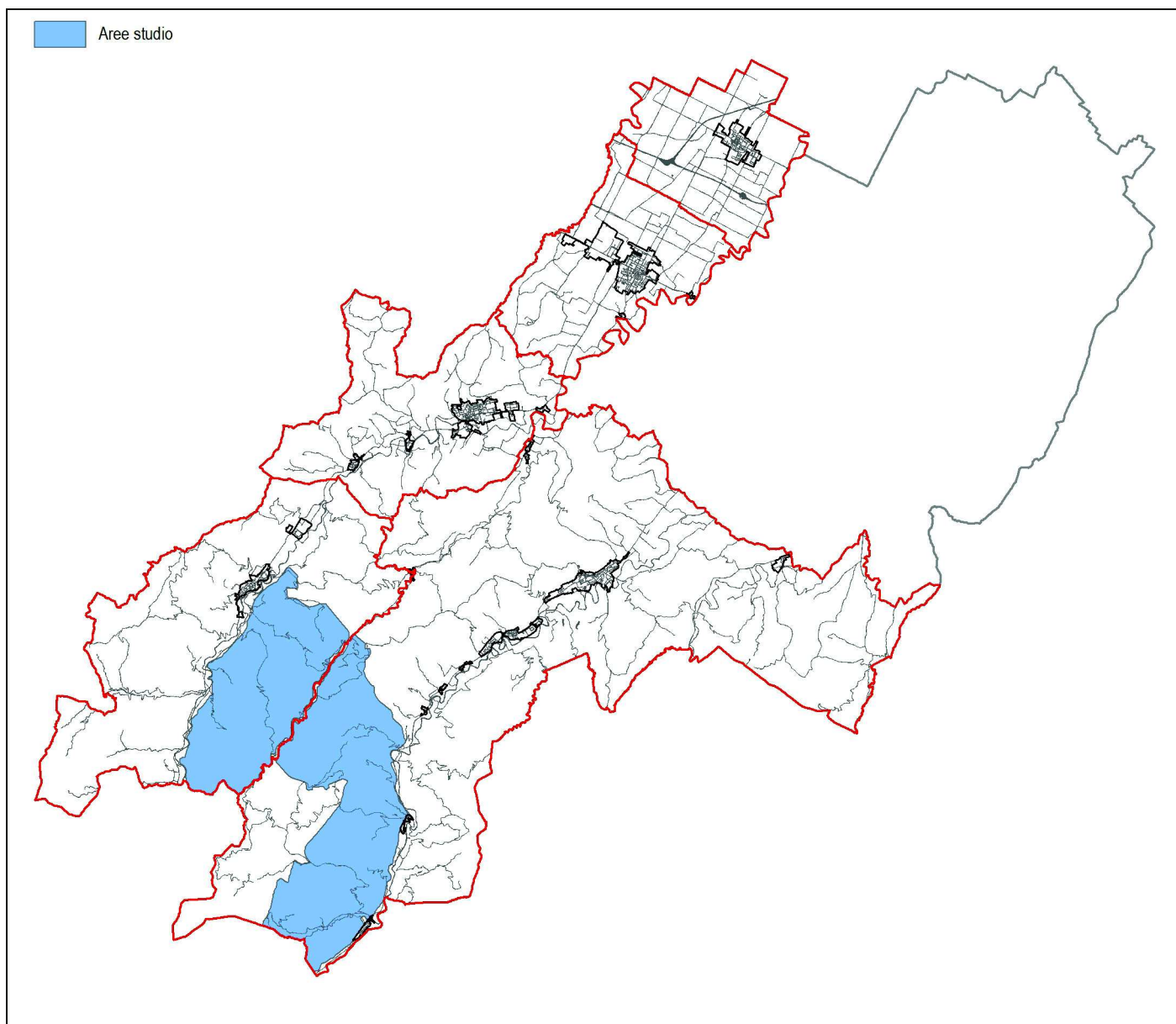
Data di aggiornamento: Luglio 2016

Norma di riferimento:
Provinciale
Norme di Attuazione PTCP - Titolo 3, art. 3.20
Comunale
Norme di Attuazione RUE, art. 22.7

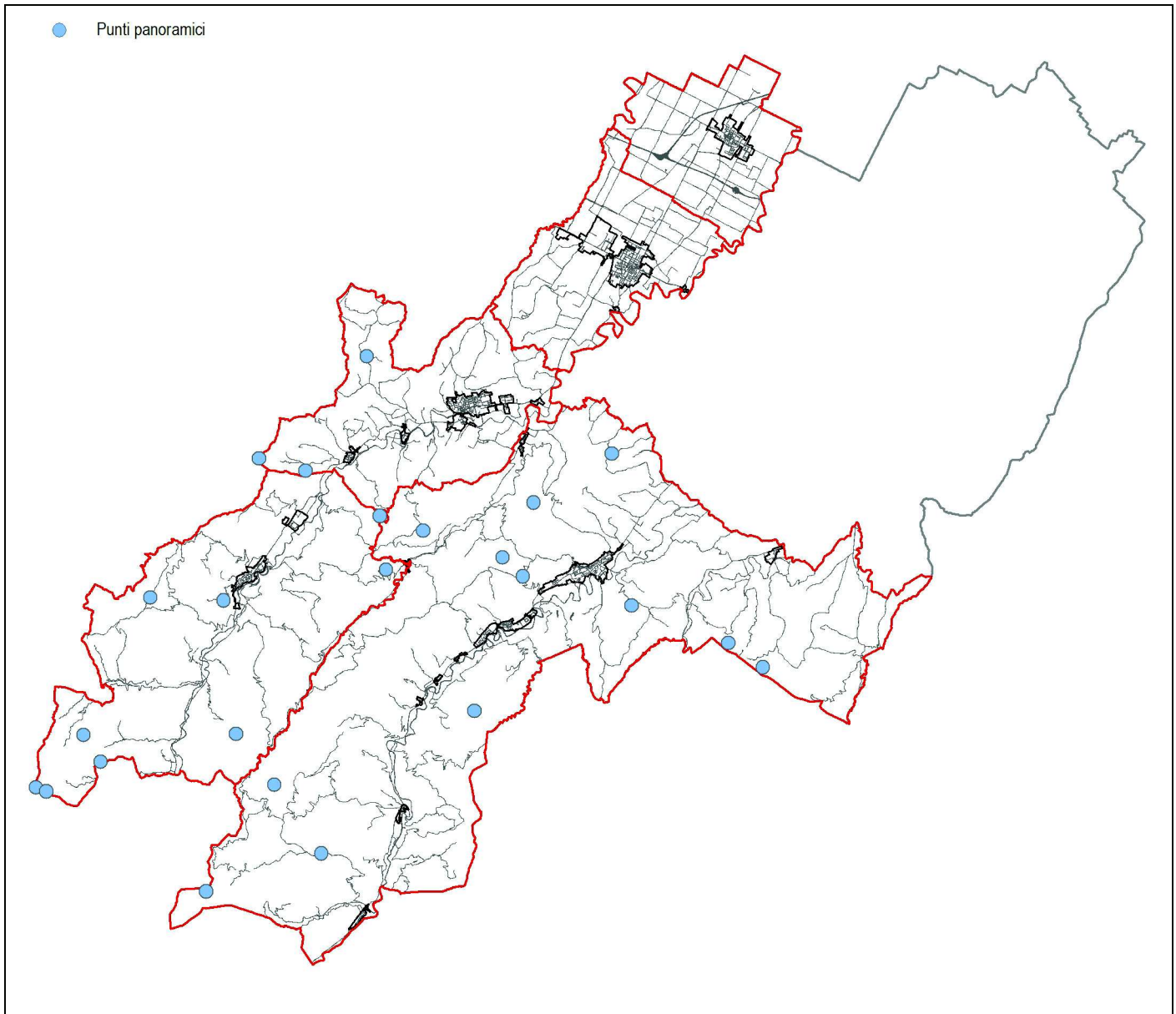
Note:

**Strade panoramiche**

Fonte del dato:	Unione della Romagna Faentina
Scala di acquisizione del dato:	1:10.000 (RUE)
Data di aggiornamento:	Luglio 2016
Norma di riferimento:	Provinciale Norme di Attuazione PTCP - Titolo 3, art. 3.24b

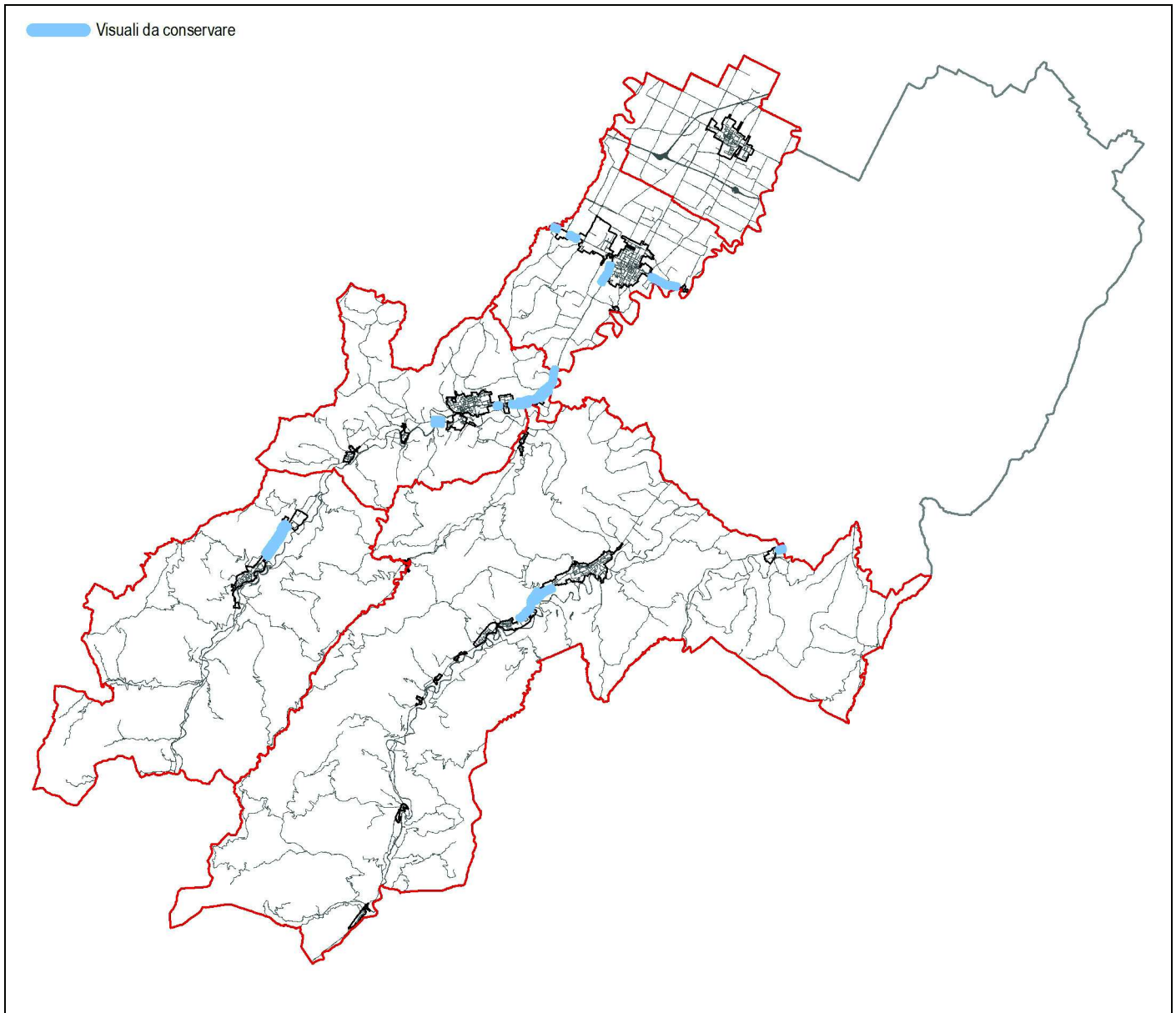
**Aree studio**

Fonte del dato:	Provincia di Ravenna
Scala di acquisizione del dato:	1:25.000
Data di aggiornamento:	Luglio 2016
Norma di riferimento:	Provinciale Norme di Attuazione PTCP - Titolo 7, art. 7.6
Note:	

**Punti panoramici**

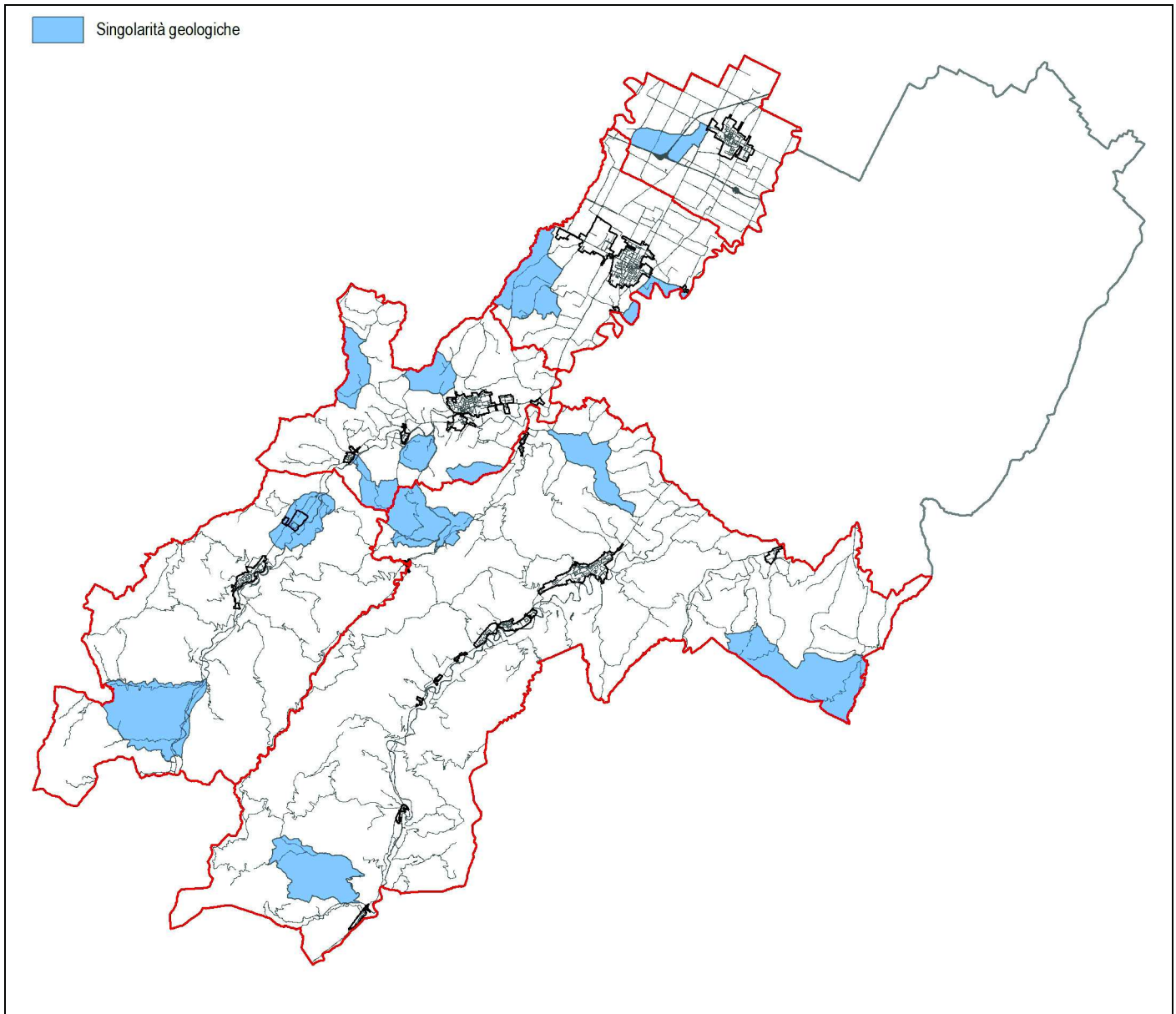
Fonte del dato:	Unione della Romagna Faentina
Scala di acquisizione del dato:	1:10.000 (PSC)
Data di aggiornamento:	Luglio 2016
Norma di riferimento:	Comunale Norme di Attuazione RUE, art. 22.5

Note:

**Visuali da conservare**

Fonte del dato:	Unione della Romagna Faentina
Scala di acquisizione del dato:	1:10.000 (RUE)
Data di aggiornamento:	Luglio 2016
Norma di riferimento:	Comunale Norme di Attuazione RUE, art. 22.6

Note:

**Singolarità geologiche**

Fonte del dato:	Unione della Romagna Faentina
Scala di acquisizione del dato:	1:10.000 (RUE)
Data di aggiornamento:	Luglio 2016
Norma di riferimento:	Comunale Norme di Attuazione RUE, art. 22.4

Note:

Schede dei vincoli: Storia e archeologia

Tutela del patrimonio archeologico

Aree di concentrazione di materiali archeologici e complessi archeologici

Zone a diversa potenzialità archeologica

Attestazioni archeologiche

Immobili ed aree di interesse archeologico (DLgs 42/2004)

Tutela dell'impianto storico rurale

Elementi di tutela dell'impianto storico della centuriazione

Tutela dell'impianto storico del sistema insediativo

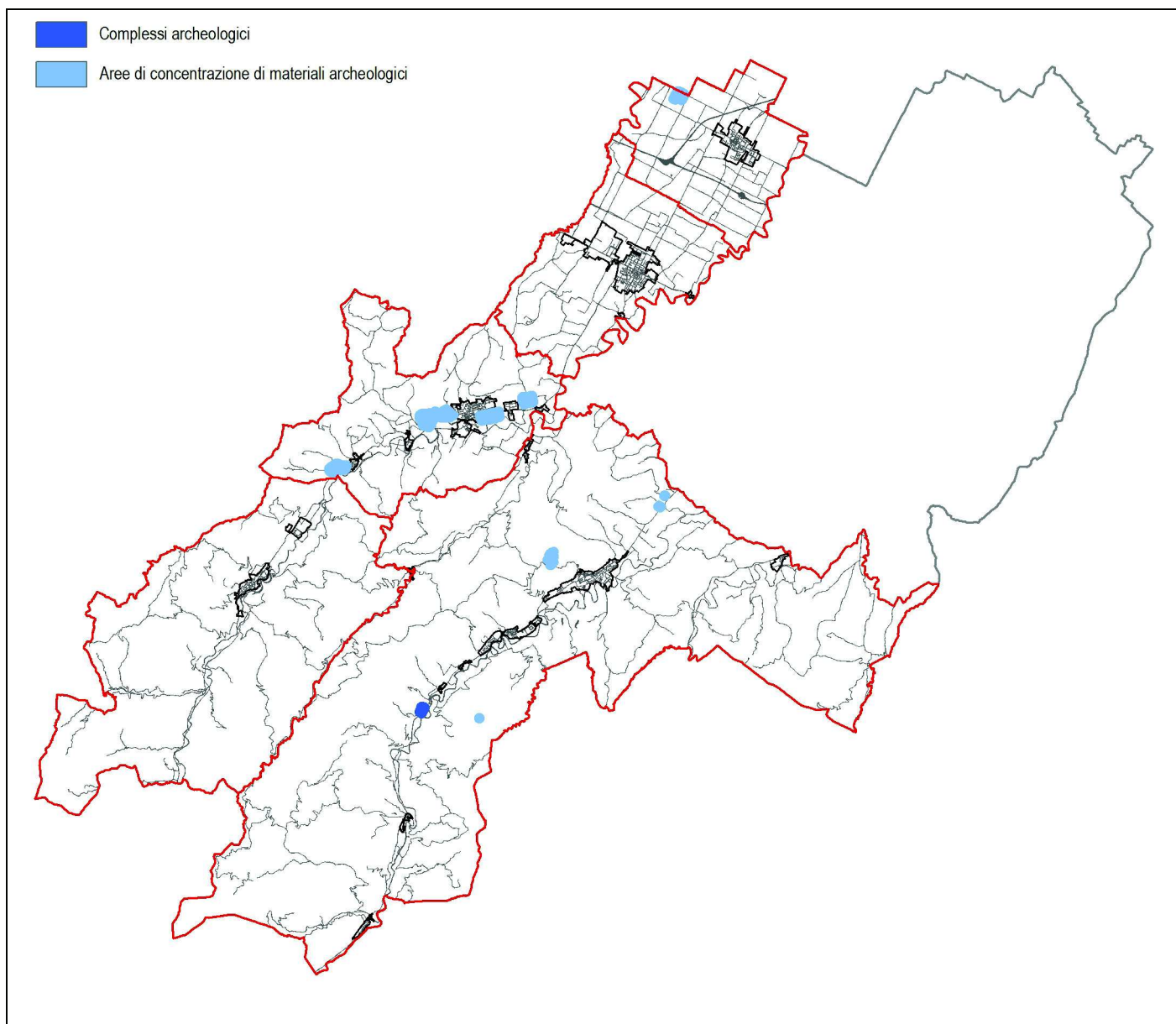
Centri storici

Aree di rispetto delle mura storiche

Viabilità storica

Immobili e beni sottoposti a tutela (DLgs 42/2004)

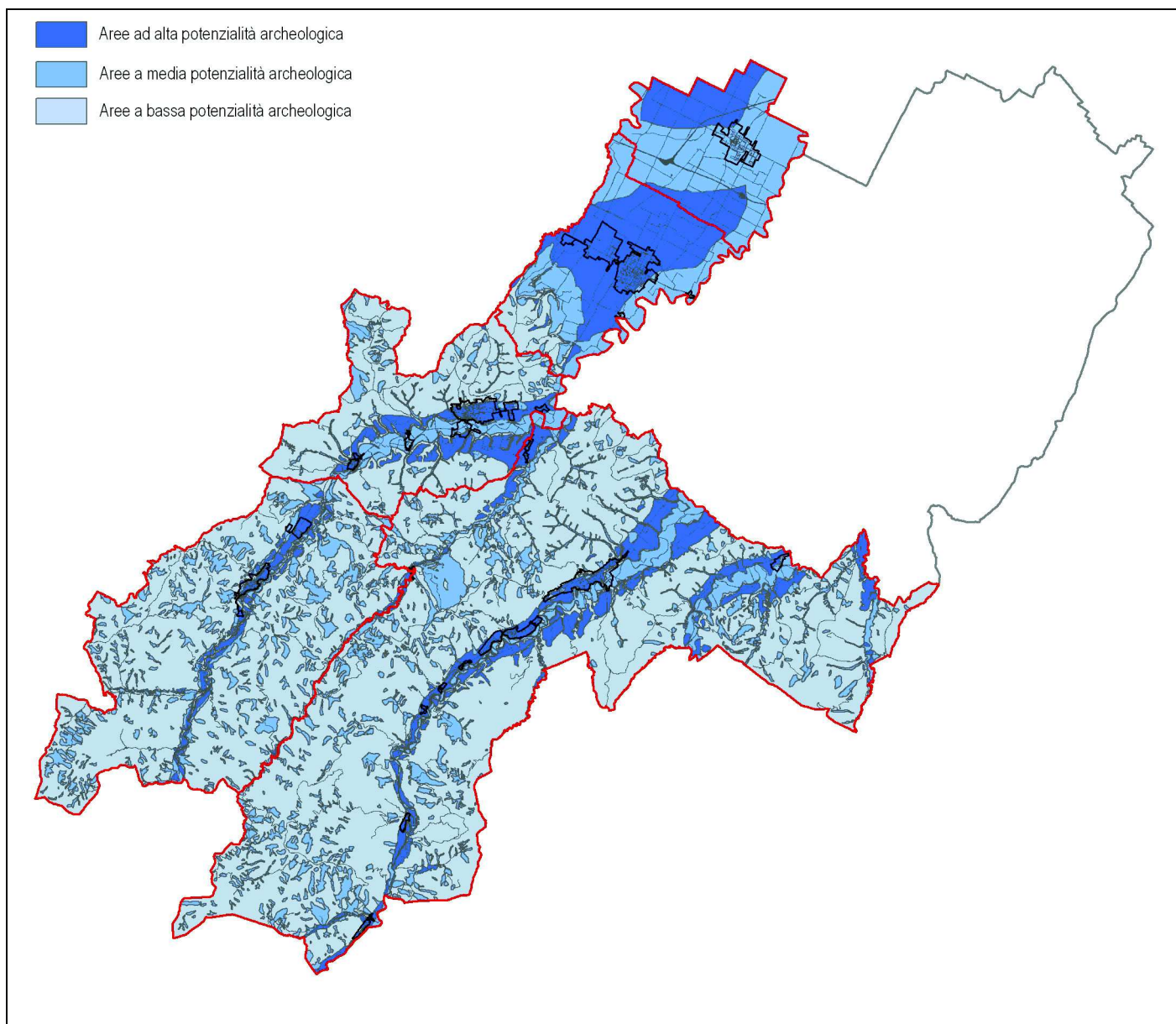
Ambiti di conservazione dell'impianto urbanistico originale



Aree di concentrazione di materiali archeologici e complessi archeologici

Fonte del dato:	Provincia di Ravenna
Scala di acquisizione del dato:	1:25.000
Data di aggiornamento:	Luglio 2016
Norma di riferimento:	Provinciale Norme di Attuazione PTCP - Titolo 3, art. 3.21.A

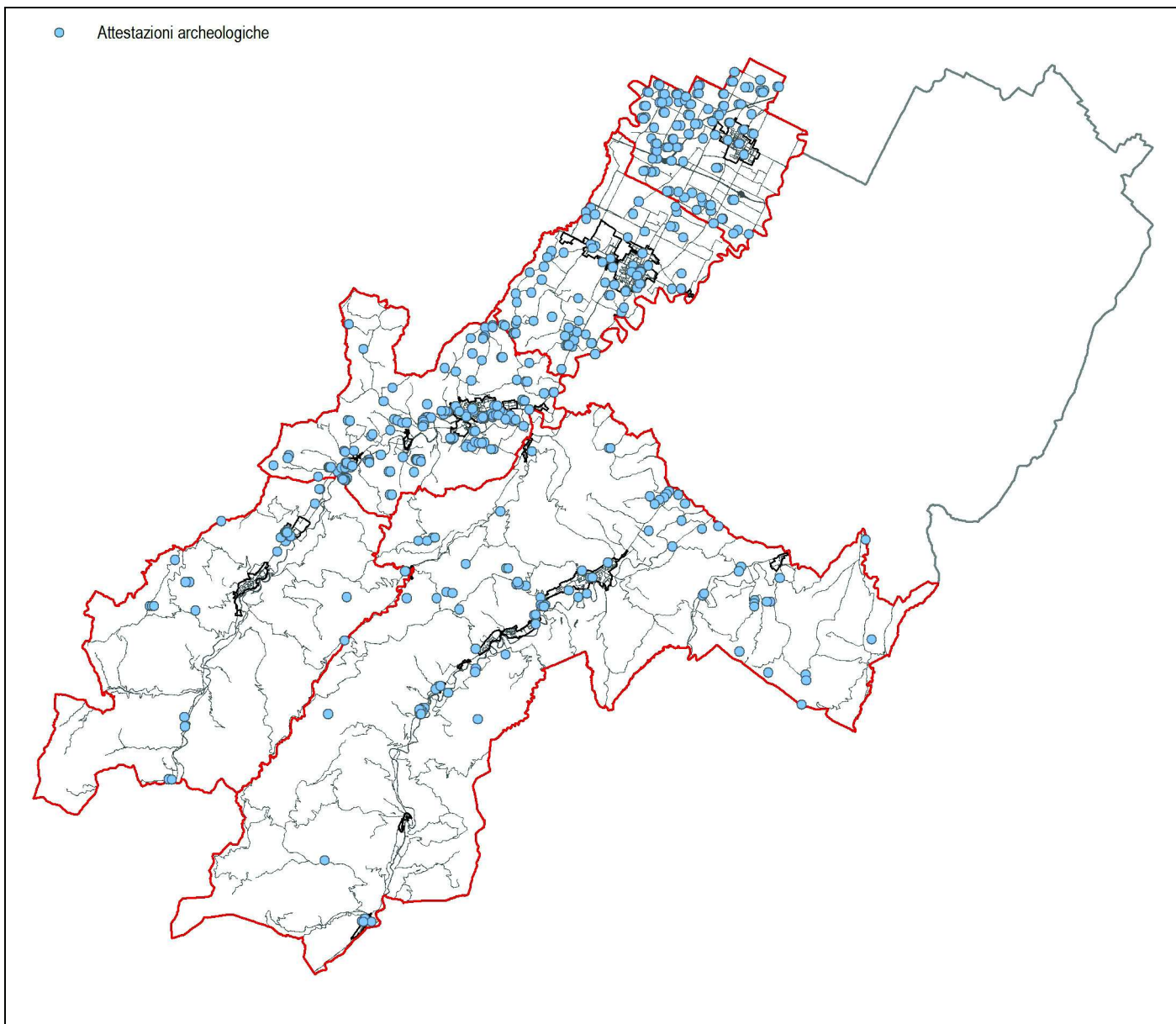
Note:



Zone a diversa potenzialità archeologica

Fonte del dato:	Unione della Romagna Faentina
Scala di acquisizione del dato:	1:10.000 (PSC)
Data di aggiornamento:	Luglio 2016
Norma di riferimento:	Comunale Norme di Attuazione RUE, art. 23.5

Note:



Attestazioni archeologiche

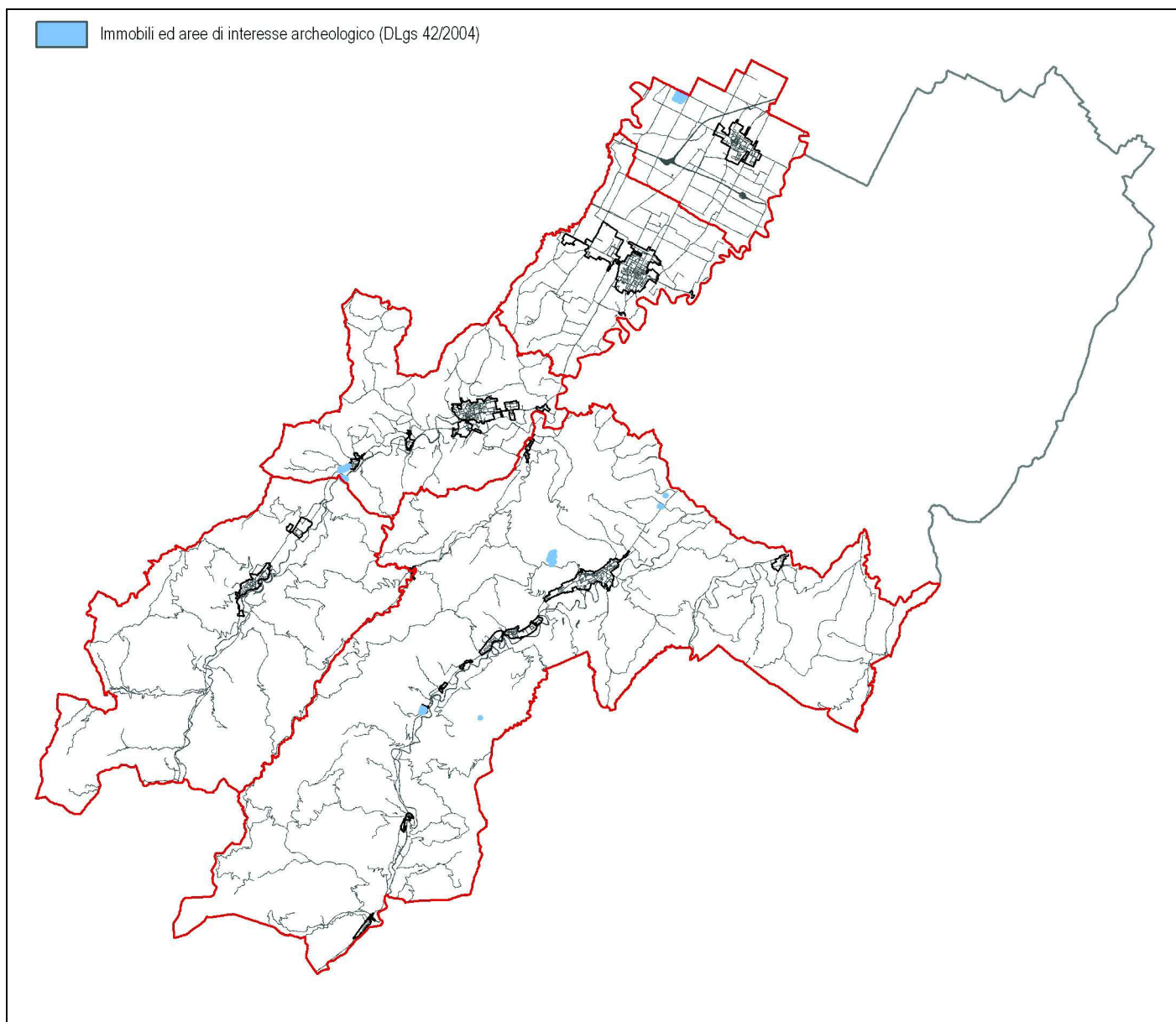
Fonte del dato: Unione della Romagna Faentina

Scala di acquisizione del dato: 1:10.000 (PSC)

Data di aggiornamento: Luglio 2016

Norma di riferimento: **Comunale**
Norme di Attuazione RUE, art. 23.5

Note:



Immobili ed aree di interesse archeologico sottoposti a tutela ai sensi del DLgs 42/2004

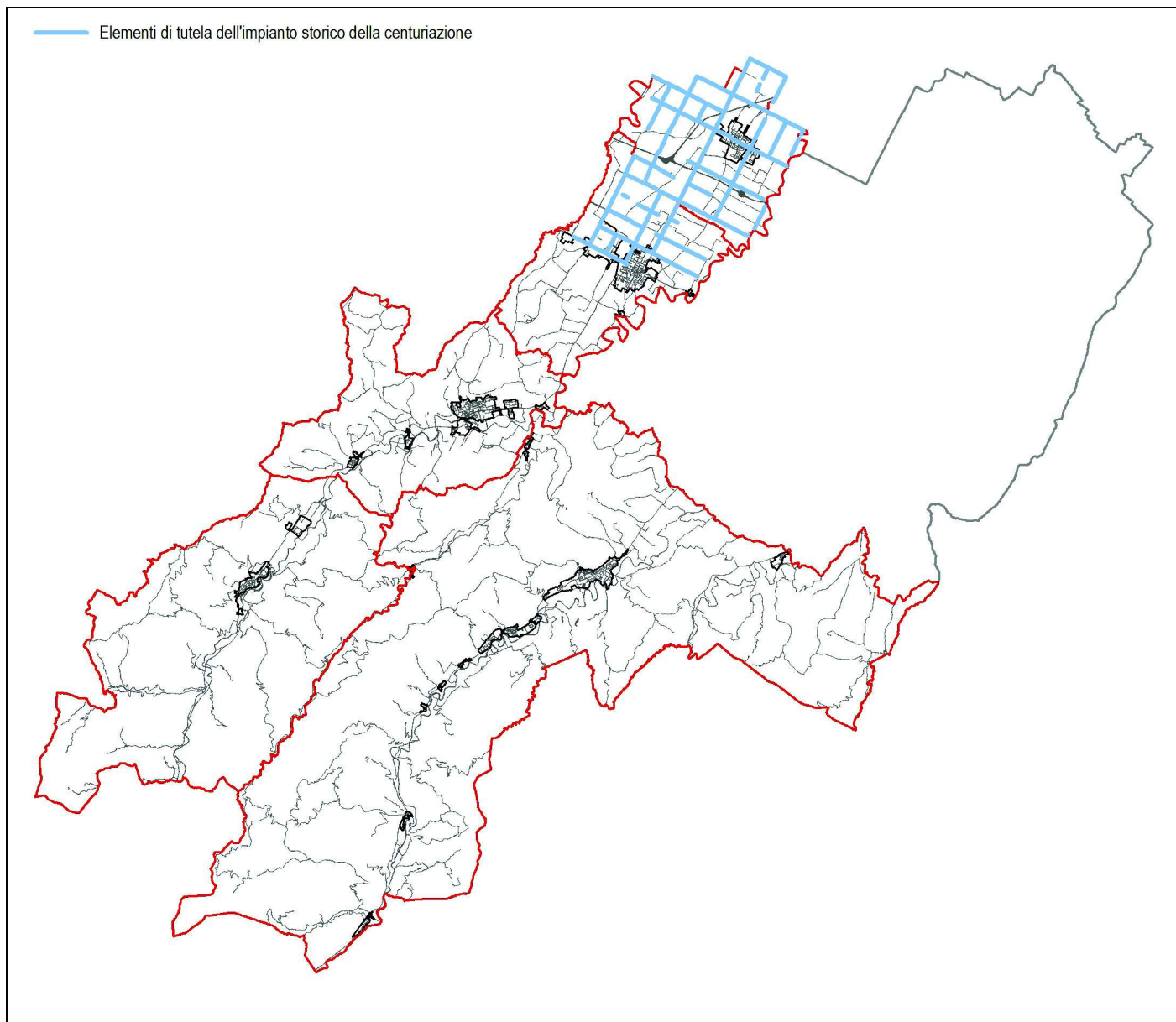
Fonte del dato: Soprintendenza Archeologia, Belle Arti e Paesaggio per le province di Ravenna, Forlì-Cesena, Rimini.

Scala di acquisizione del dato:

Data di aggiornamento: Luglio 2016

Norma di riferimento: **Nazionale**
DLgs 42/2004 (Parte Seconda, Titolo I).

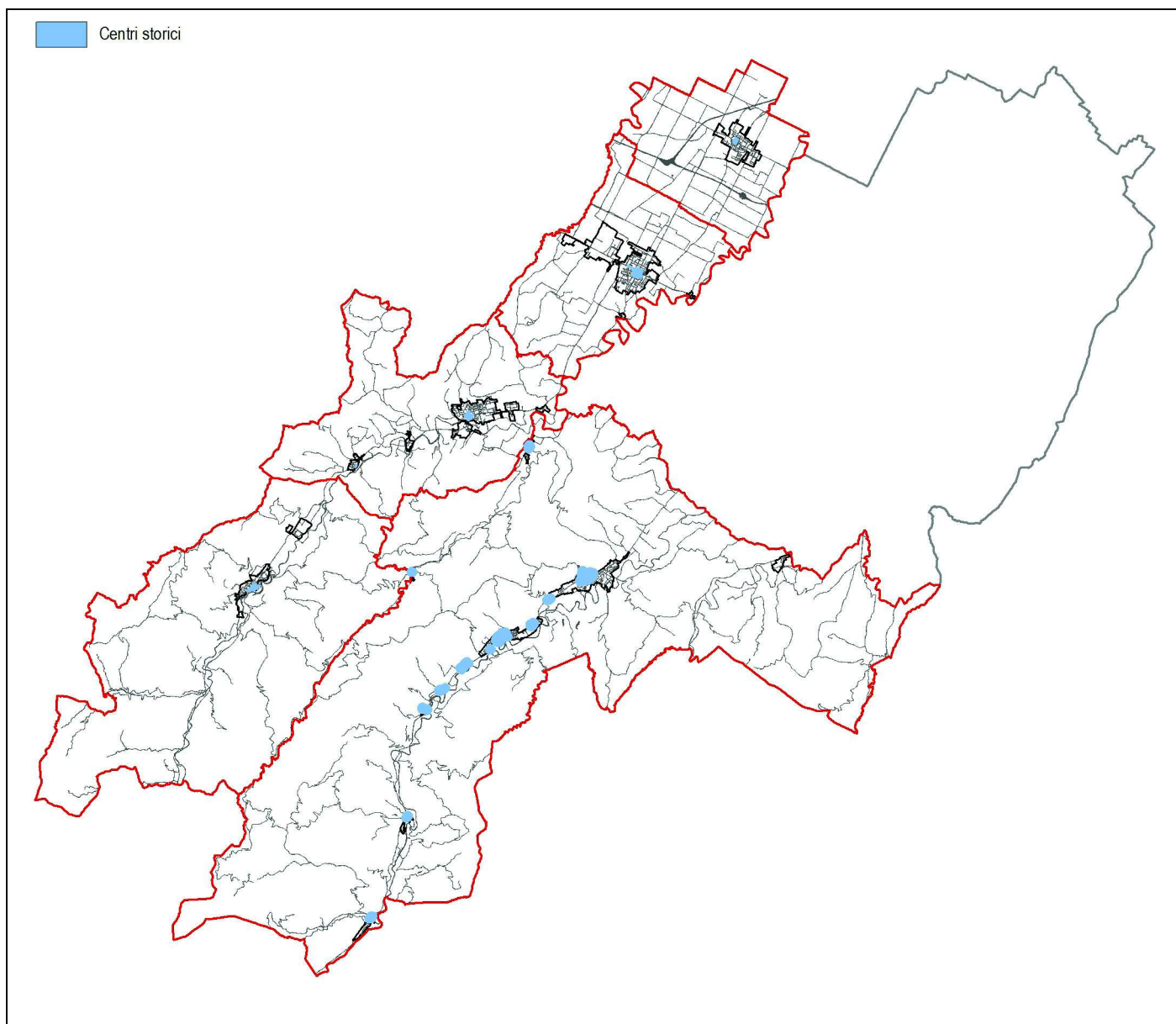
Note: In cartografia sono rappresentati, su base CTR scala 1:5000, i beni archeologici sottoposti a tutela ai sensi del DLgs 42/2004 artt. 10-13. Gli interventi edilizi su tali beni sono subordinati al procedimento autorizzativo di cui alla parte Seconda; Titoli I, artt. 20, 21 e 22 del DLgs 42/2004. Si precisa che le informazioni contenute nella Tavola di RUE C.2 "Tavola dei Vincoli: storia e archeologia", relative a vincoli e tutele gravanti sui beni culturali, costituiscono un primo riferimento per la ricognizione dei beni culturali tutelati ai sensi degli artt. 10 e 13. L'esatta verifica circa l'attestazione della sussistenza del vincolo è di competenza della Soprintendenza Archeologia, Belle Arti e Paesaggio per le province di Ravenna, Forlì-Cesena e Rimini.



Elementi di tutela dell'impianto storico della centuriazione

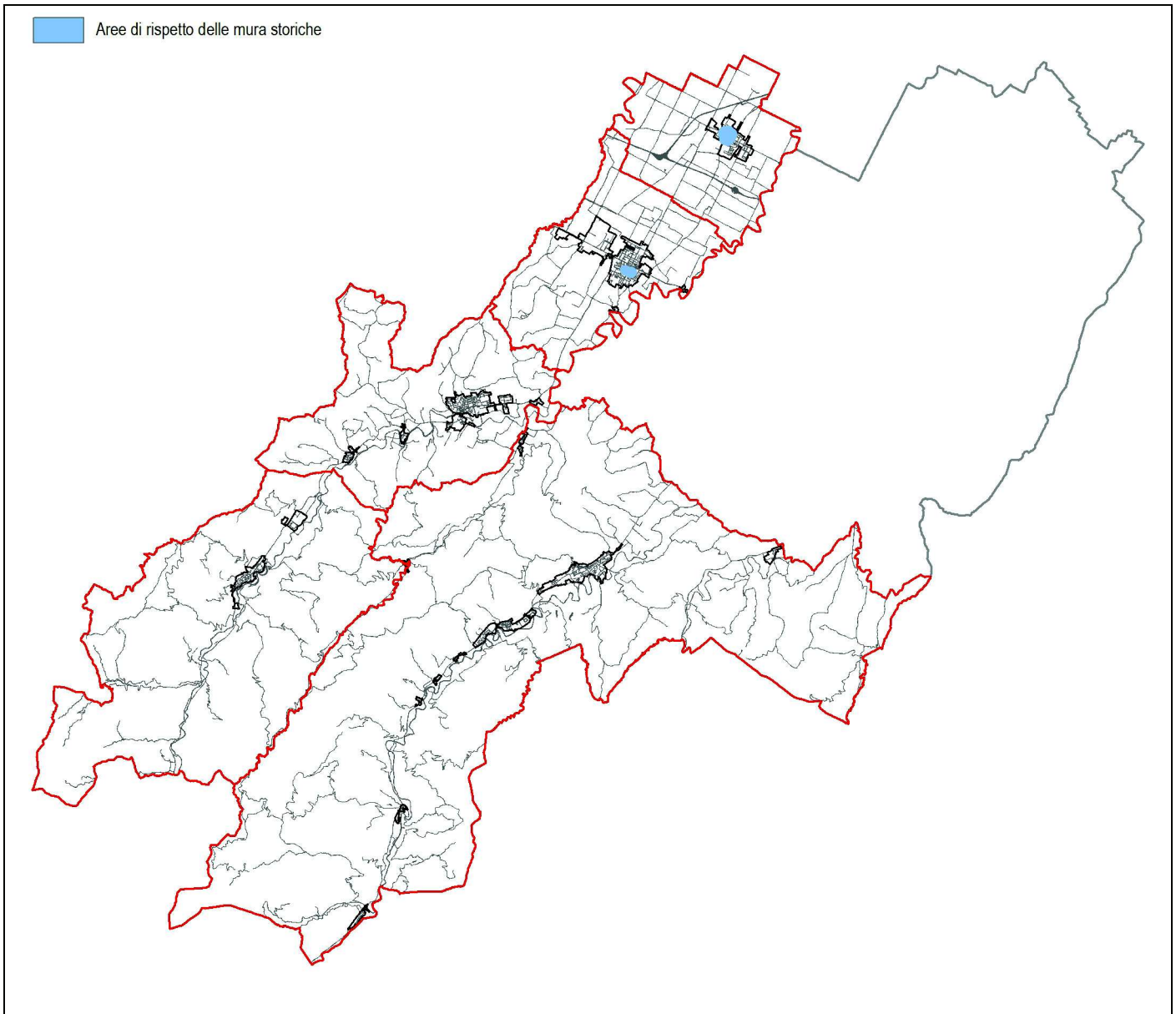
Fonte del dato:	Provincia di Ravenna
Scala di acquisizione del dato:	1:25.000
Data di aggiornamento:	Luglio 2016
Norma di riferimento:	Provinciale Norme di Attuazione PTCP - Titolo 3, art. 3.21.B

Note:

**Centri storici**

Fonte del dato:	Unione della Romagna Faentina
Scala di acquisizione del dato:	1:10.000 (PSC)
Data di aggiornamento:	Luglio 2016
Norma di riferimento:	Provinciale Norme di Attuazione PTCP - Titolo 3, art. 3.22 Comunale Norme di Attuazione RUE, art. 5

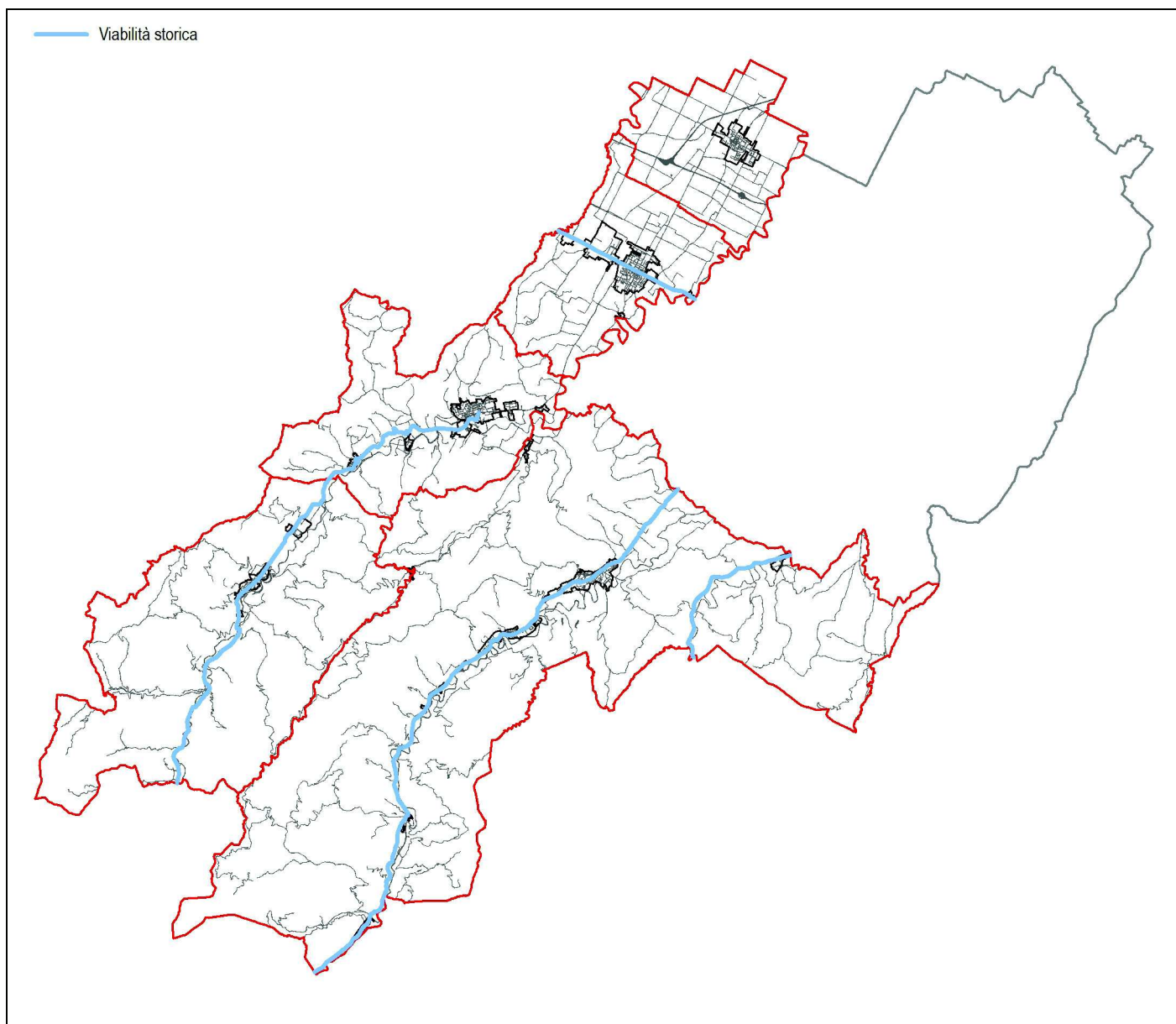
Note:



Aree di rispetto delle mura storiche

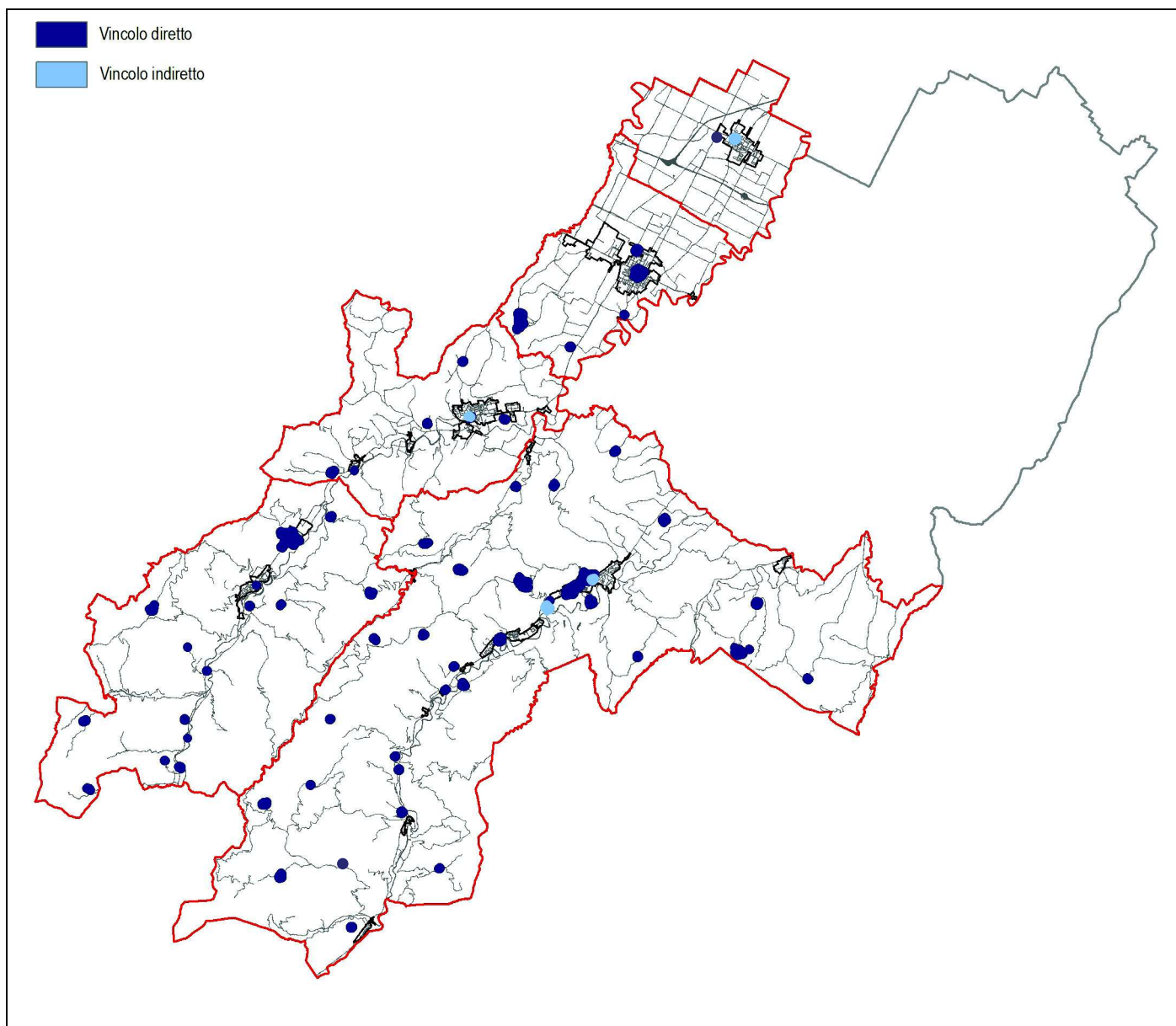
Fonte del dato:	Unione della Romagna Faentina
Scala di acquisizione del dato:	1:10.000 (RUE)
Data di aggiornamento:	Luglio 2016
Norma di riferimento:	Comunale Norme di Attuazione RUE, art. 23.3

Note:

**Viabilità storica**

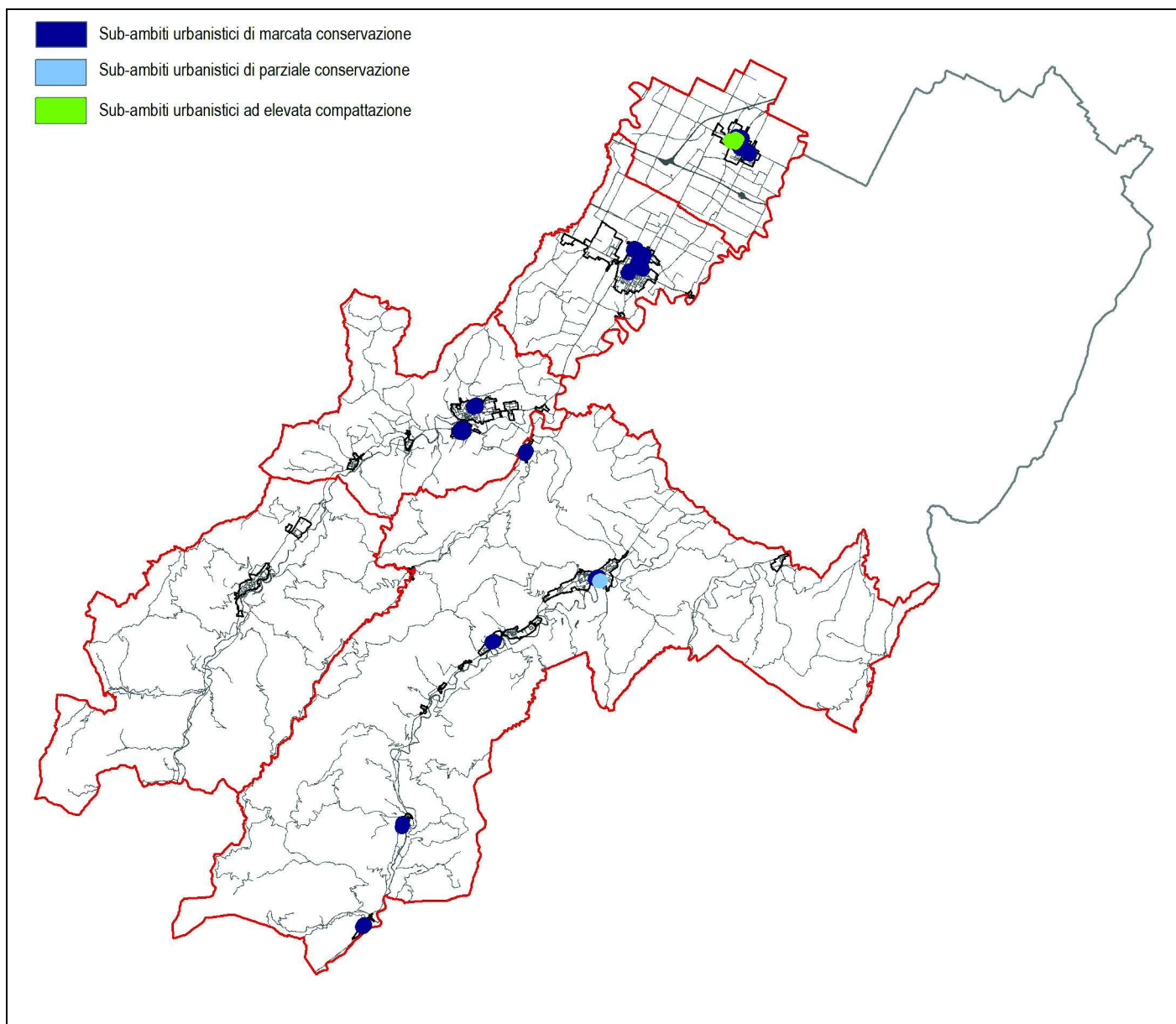
Fonte del dato:	Provincia di Ravenna
Scala di acquisizione del dato:	1:25.000
Data di aggiornamento:	Luglio 2016
Norma di riferimento:	Provinciale Norme di Attuazione PTCP - Titolo 3, art. 3.24.A

Note:



Immobili e beni sottoposti a tutela ai sensi del DLgs 42/2004

Fonte del dato:	Soprintendenza Archeologia, Belle Arti e Paesaggio per le province di Ravenna, Forlì-Cesena, Rimini.
Scala di acquisizione del dato:	1:10.000 (RUE)
Data di aggiornamento:	Luglio 2016
Norma di riferimento:	Nazionale DLgs 42/2004 (Parte Seconda, Titolo I)
Note:	<p>In cartografia sono rappresentati, su base CTR scala 1:5000, i beni culturali sottoposti a tutela ai sensi del DLgs 42/2004. Gli interventi edilizi su tali beni sono subordinati al procedimento autorizzativo di cui alla parte Seconda; Titoli I, artt. 20, 21 e 22 del DLgs 42/2004.</p> <p>Si precisa che le informazioni contenute nella Tavola di RUE C.2 "Tavola dei Vincoli: storia e archeologia", relative a vincoli e tutele gravanti sui beni culturali, costituiscono un primo riferimento per la ricognizione dei beni culturali tutelati ai sensi degli artt. 10, 11, e del combinato disposto degli artt. 10 e 12 (beni soggetti a tutela <i>ipso iure</i>*) del DLgs 42/2004 che non esaurisce il catalogo.</p> <p>L'esatta verifica circa l'attestazione della sussistenza del vincolo è di competenza della Soprintendenza Archeologia, Belle Arti e Paesaggio per le province di Ravenna, Forlì-Cesena e Rimini.</p>
<p>(*) Immobili appartenenti allo Stato, alle Regioni, agli Enti pubblici territoriali, nonché ad ogni altro ente ed istituto pubblico e a persone giuridiche private senza fine di lucro, ivi compresi gli enti ecclesiastici civilmente riconosciuti, risalenti ad oltre settanta anni e aventi i requisiti di interesse storico e artistico.</p>	



Ambiti di conservazione dell'impianto urbanistico originale

Fonte del dato:	Unione della Romagna Faentina
Scala di acquisizione del dato:	1:10.000 (RUE)
Data di aggiornamento:	Luglio 2016
Norma di riferimento:	Comunale Norme di Attuazione RUE, art. 23.2

Note:

Schede dei vincoli: Sicurezza del territorio

Consorzi di Bonifica

Ambiti di competenza territoriale dei Consorzi di Bonifica
Scoli e/o canali artificiali

Polizia idraulica

Acque pubbliche naturali e artificiali e opere di bonifica (briglie / condotte)

Autorità di Bacino distrettuale del fiume Po

Ambiti di competenza territoriale del Piano Stralcio per l'Assetto Idrogeologico (PSAI)

Verifica di interferenza tra dissesto ed elementi a rischio

Autorità di Bacino distrettuale del fiume Po (PSAI Senio e Santerno)

Rischio idraulico e assetto della rete idrografica: Reticolo idrografico - Alveo "attivo"

Rischio idraulico e assetto della rete idrografica: Aree ad alta probabilità di inondazione

Piano Gestione Rischio Alluvioni: Aree interessate da alluvioni frequenti, poco frequenti o rare

Rischio idraulico e assetto della rete idrografica: Localizzazione degli interventi e pertinenze fluviali

Rischio da frana e assetto dei versanti: Rischio di frana

Rischio da frana e assetto dei versanti: Attitudini alle trasformazioni edilizio-urbanistiche

Rischio da frana e assetto dei versanti: Localizzazione aree connesse a rischio frana per scorrimento traslativo

Autorità di Bacino distrettuale del fiume Po (PSAI Bacini Regionali Romagnoli)

Assetto della rete idrografica: Reticolo idrografico - Alveo

Assetto della rete idrografica: Probabilità di esondazione

Assetto idrogeologico: Rischio di frana

Tutela Sovraordinata: Regione Emilia-Romagna

Zone soggette al vincolo idrogeologico (DGR 1117/2000)

Abitati da consolidare (L 445/1908)

Zonizzazione PM10 (Piano Aria Integrato Regionale - PAIR 2020)

Tutela Sovraordinata: PTCP della Provincia di Ravenna

Aree interessate da dissesto idrogeologico di versante

Tutela idrogeologica del territorio rurale e forestale nei bacini montani

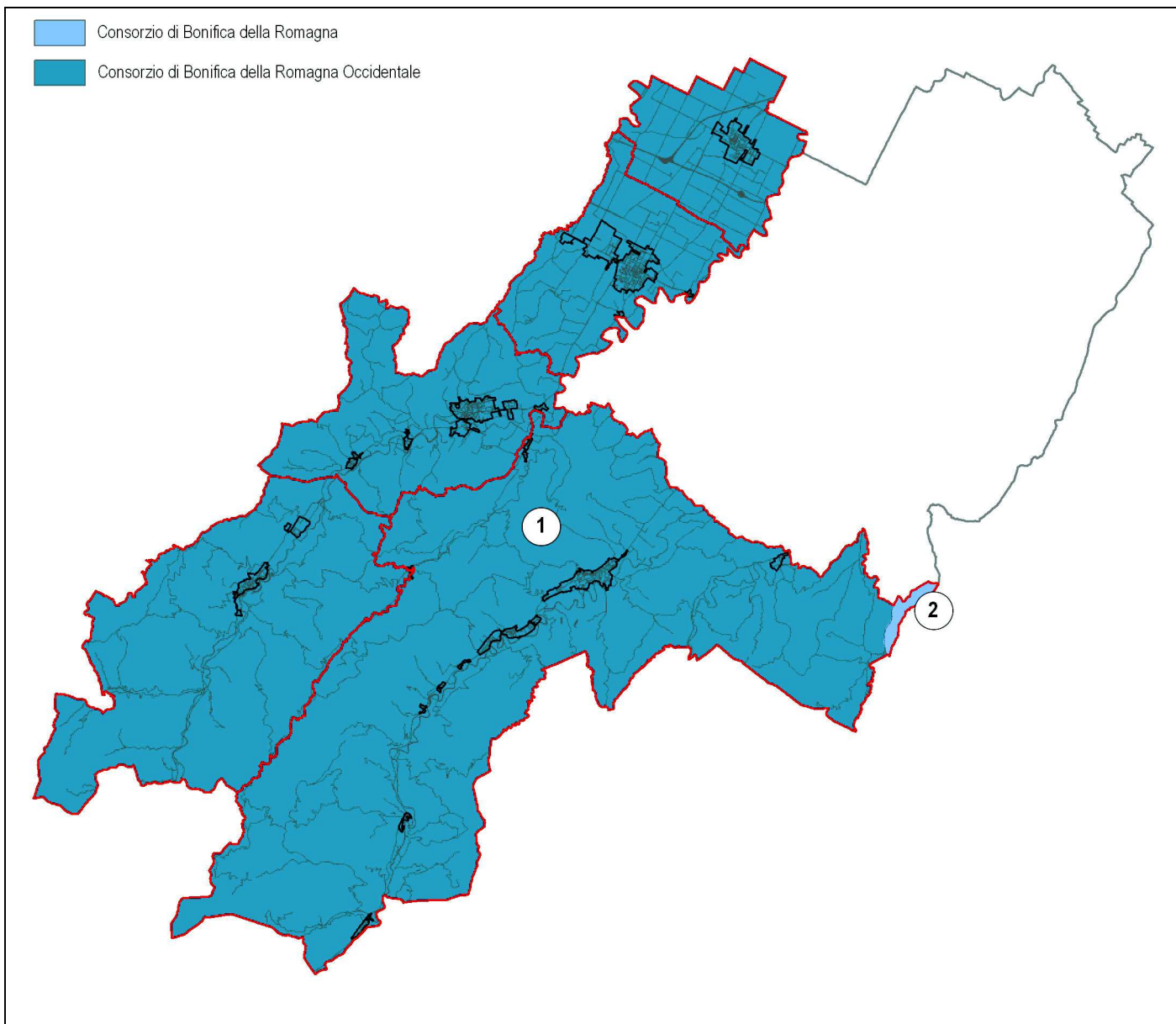
Zona di protezione acque sotterranee nel territorio pedecollina-pianura e zone vulnerabili da nitrati di origine agricola

Zone di protezione acque sotterranee nel territorio collinare-montano

Sorgenti normali e termali-minerali, captazioni per consumo umano e loro zone di protezione

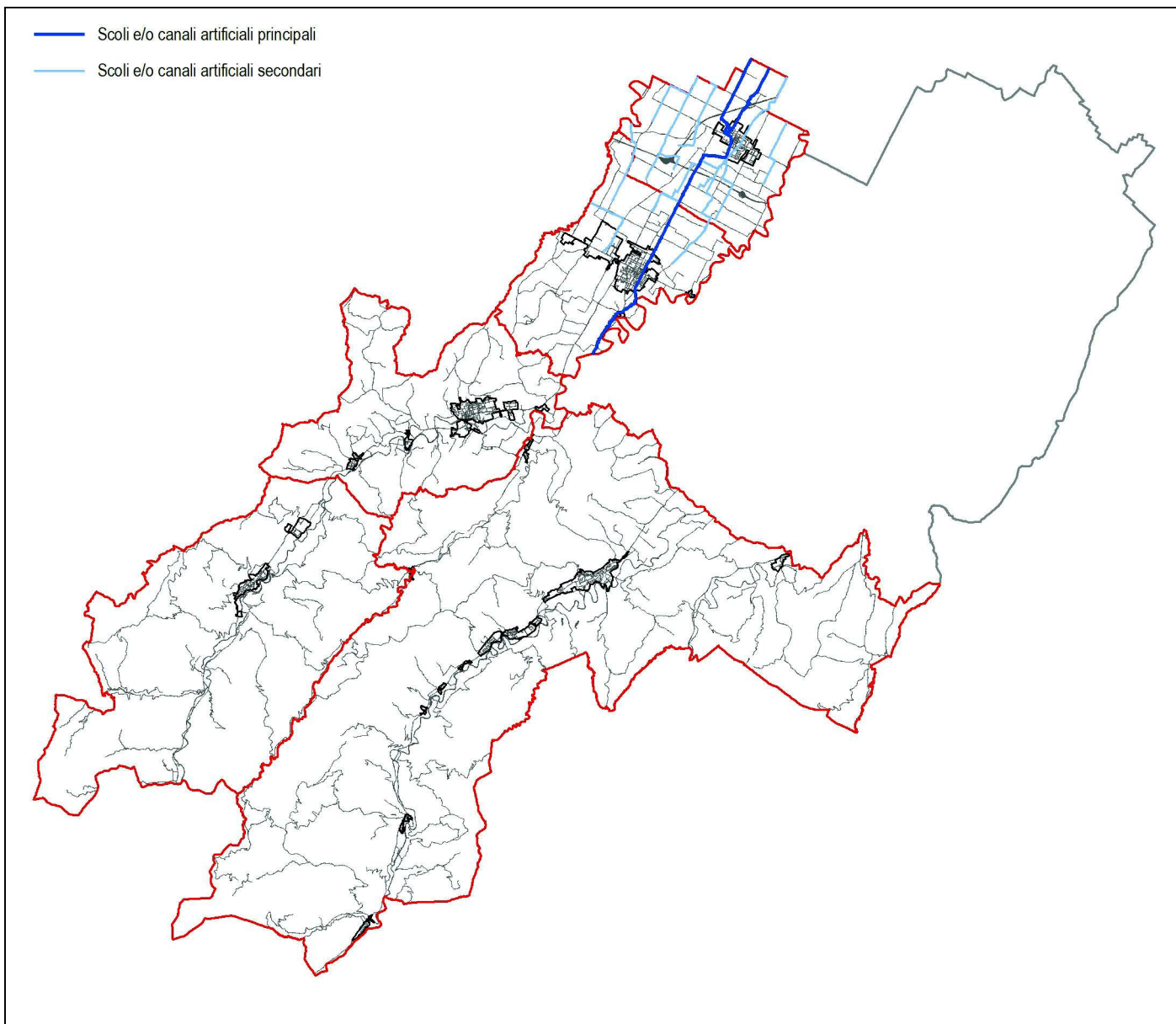
Tutela comunale

Tutela delle acque termali e delle sorgenti/risorgenti di pregio naturalistico-ambientale



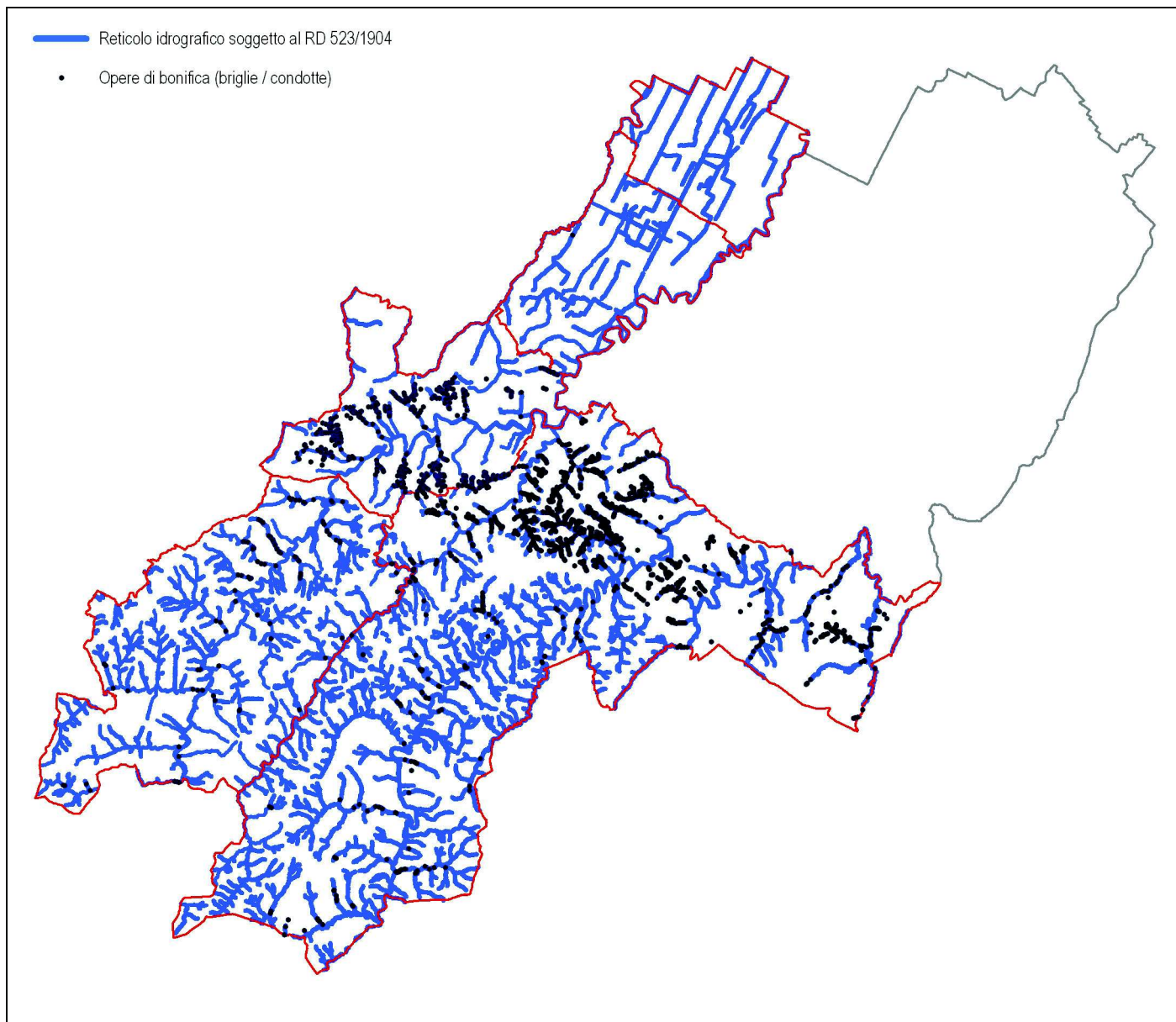
Ambiti di competenza territoriale dei Consorzi di Bonifica

Fonte del dato:	Consorzio di Bonifica della Romagna Occidentale
Scala di acquisizione del dato:	-
Data di aggiornamento:	Luglio 2016
Norma di riferimento:	Nazionale RD 215/1933, DLgs 152/2006 Regionale LR 42/1984; LR 5/2009; LR 7/2012
Note:	



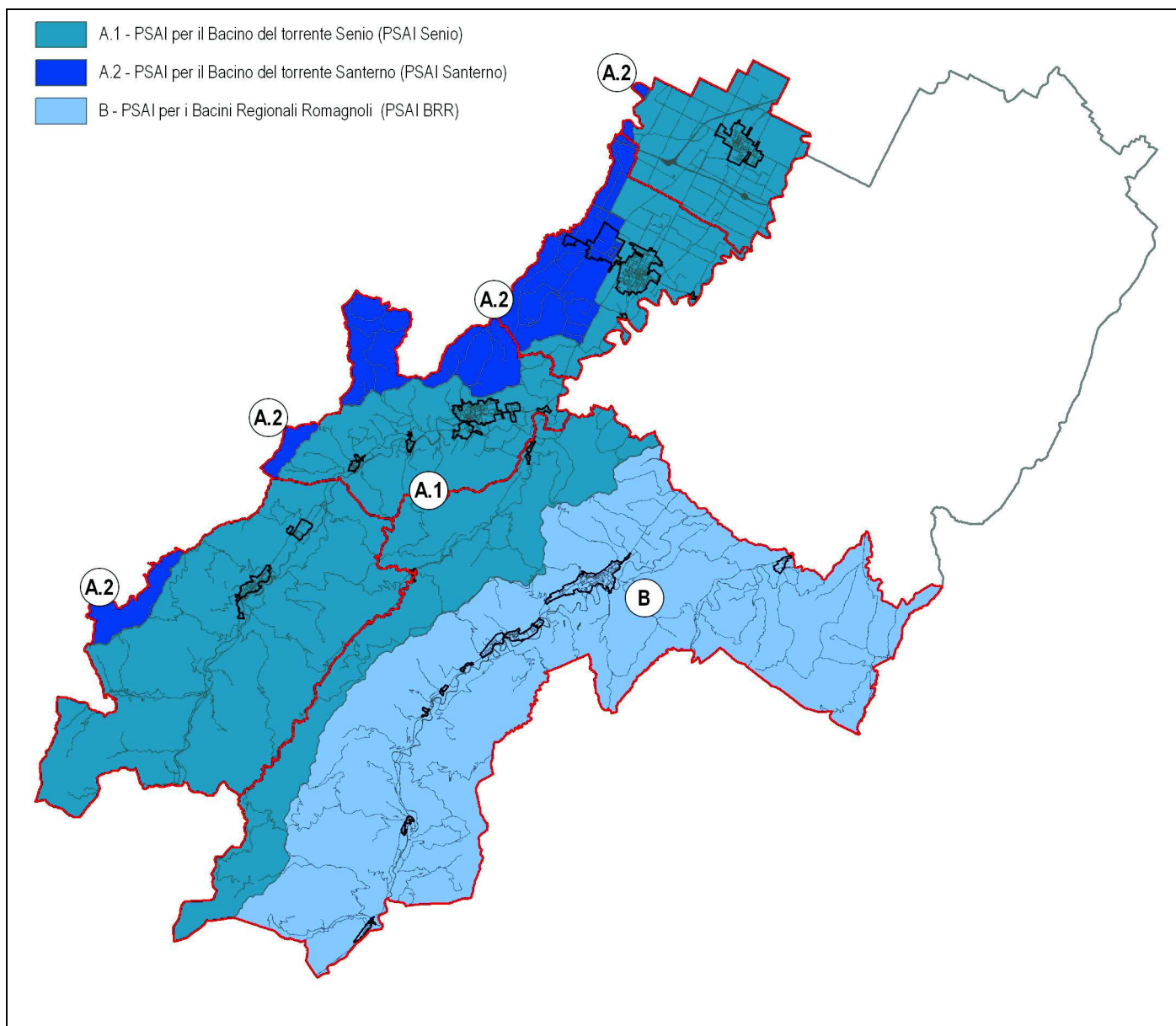
Scoli e/o canali artificiali

Fonte del dato:	Consorzio di Bonifica della Romagna Occidentale
Scala di acquisizione del dato:	-
Data di aggiornamento:	Luglio 2016
Norma di riferimento:	<p>Nazionale RD 368/1904</p> <p>Regolamenti Regolamento Consorzio di Bonifica della Romagna Occidentale approvato con Delibera Consiglio di Amministrazione n. 11/1996.</p>
Note:	<p>Il RD 368/1904 (Capo I "Disposizioni di polizia") si applica a tutte le opere di bonifica consorziali artificiali e loro pertinenze, nonché alle infrastrutture irrigue consorziali (non rappresentate). Quanto graficato in tavola ha valore indicativo: per l'applicazione del RD 368/1904 fa fede la verifica puntuale relativa all'appartenenza alle acque consorziali artificiali.</p>



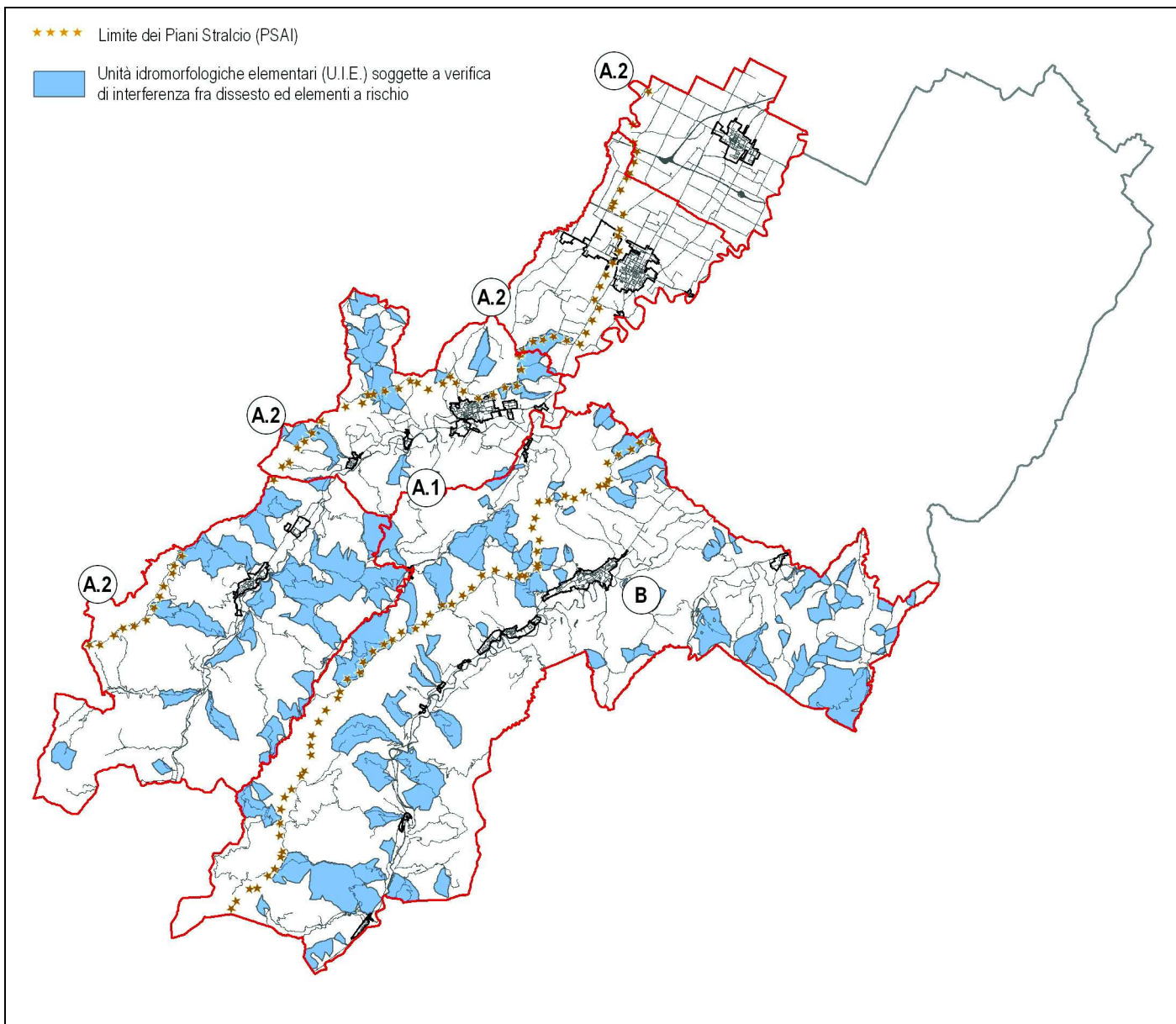
Acque pubbliche naturali e artificiali e opere di bonifica (briglie / condotte)

Fonte del dato:	Consorzio di Bonifica della Romagna Occidentale
Scala di acquisizione del dato:	-
Data di aggiornamento:	Luglio 2016
Norma di riferimento:	<p>Nazionale RD 368/1904, RD 523/1904; DLgs 112/1998</p> <p>Regionale LR 42/1984</p> <p>Regolamenti Regolamento Consorzio di Bonifica della Romagna Occidentale approvato con Delibera Consiglio di Amministrazione n. 11/1996.</p>
Note:	<p>Il RD 523/1904 (Capo VII "Polizia delle acque pubbliche") si applica a tutti i fiumi, torrenti, laghi, rivi e colatori naturali di proprietà pubblica; quanto graficato in tavola ha valore indicativo: per l'applicazione del RD 523/1904 fa fede la verifica puntuale relativa all'appartenenza alle acque demaniali naturali.</p> <p>Il RD 368/1904 (Capo I "Disposizioni di polizia") si applica a tutte le opere di bonifica artificiali e loro pertinenze, nonché alle infrastrutture irrigue consorziali (non rappresentate). Quanto graficato in tavola ha valore indicativo: per l'applicazione del RD 368/1904 fa fede la verifica puntuale relativa all'appartenenza alle acque consorziali artificiali.</p>



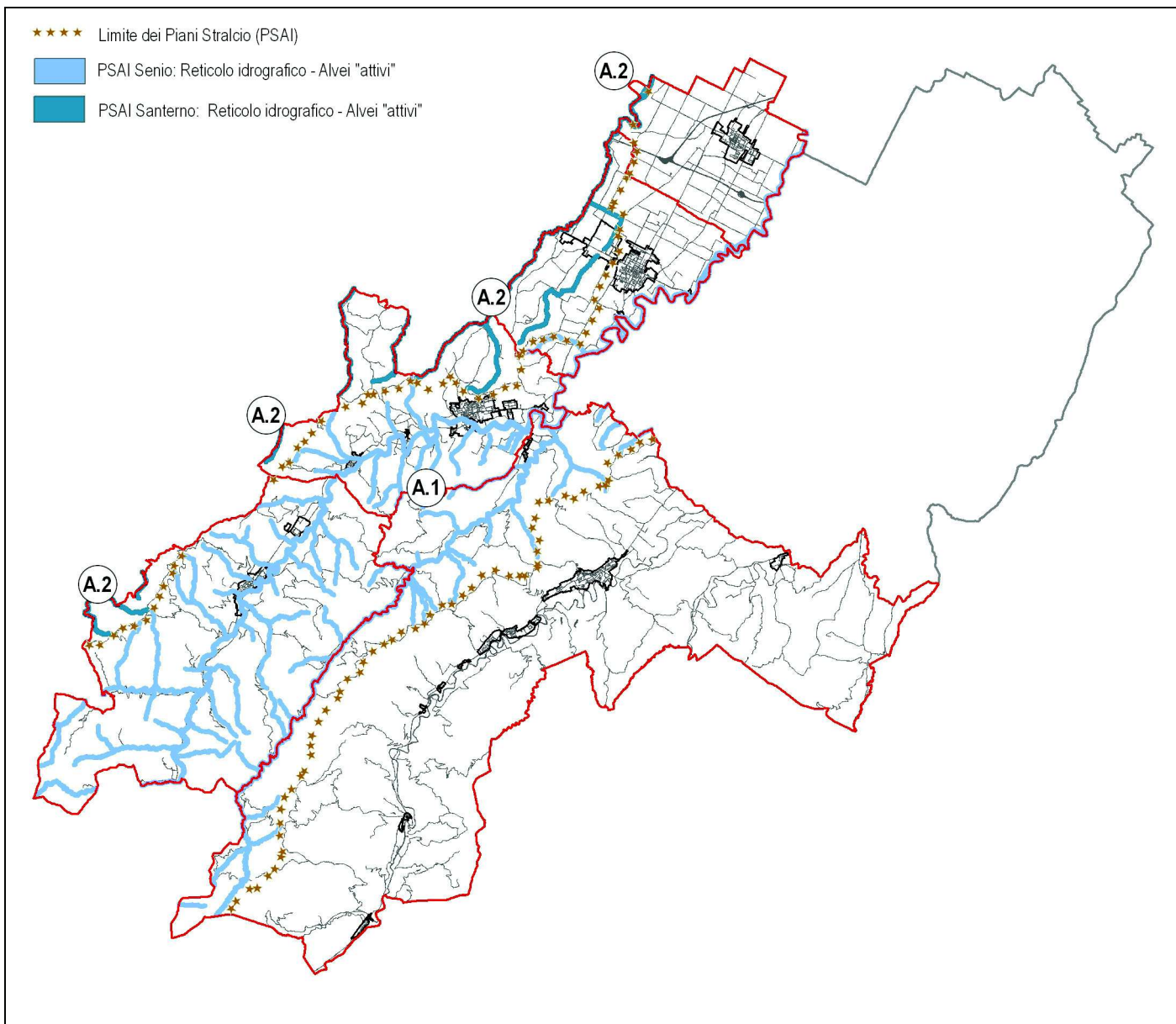
Ambiti di competenza territoriale dei Piani Stralcio per l'Assetto Idrogeologico (PSAI)

Fonte del dato:	Autorità di Bacino distrettuale del fiume Po (ex Autorità di Bacino del Reno e Autorità dei Bacini Regionali Romagnoli)
Scala di acquisizione del dato:	-
Data di aggiornamento:	Giugno 2017
Norma di riferimento:	<p>Nazionale L 183/1989; DLgs 152/2006</p> <p>Regionale LR 9/2008</p> <p>Norme Piano Stralcio per il Bacino del torrente Senio (Revisione Generale), approvato con DGR 1540/2010 e s.m.i</p> <p>Norme Piano Stralcio per il Bacino del torrente Santerno, approvato con DGR 567/2003 e s.m.i</p> <p>Norme Piano Stralcio per i Bacini Regionali Romagnoli, approvato con DGR 350/2003 e s.m.i</p> <p>Provinciale Norme di Attuazione PTCP - Titolo 4, artt. 4.4 e 4.6</p>
Note:	



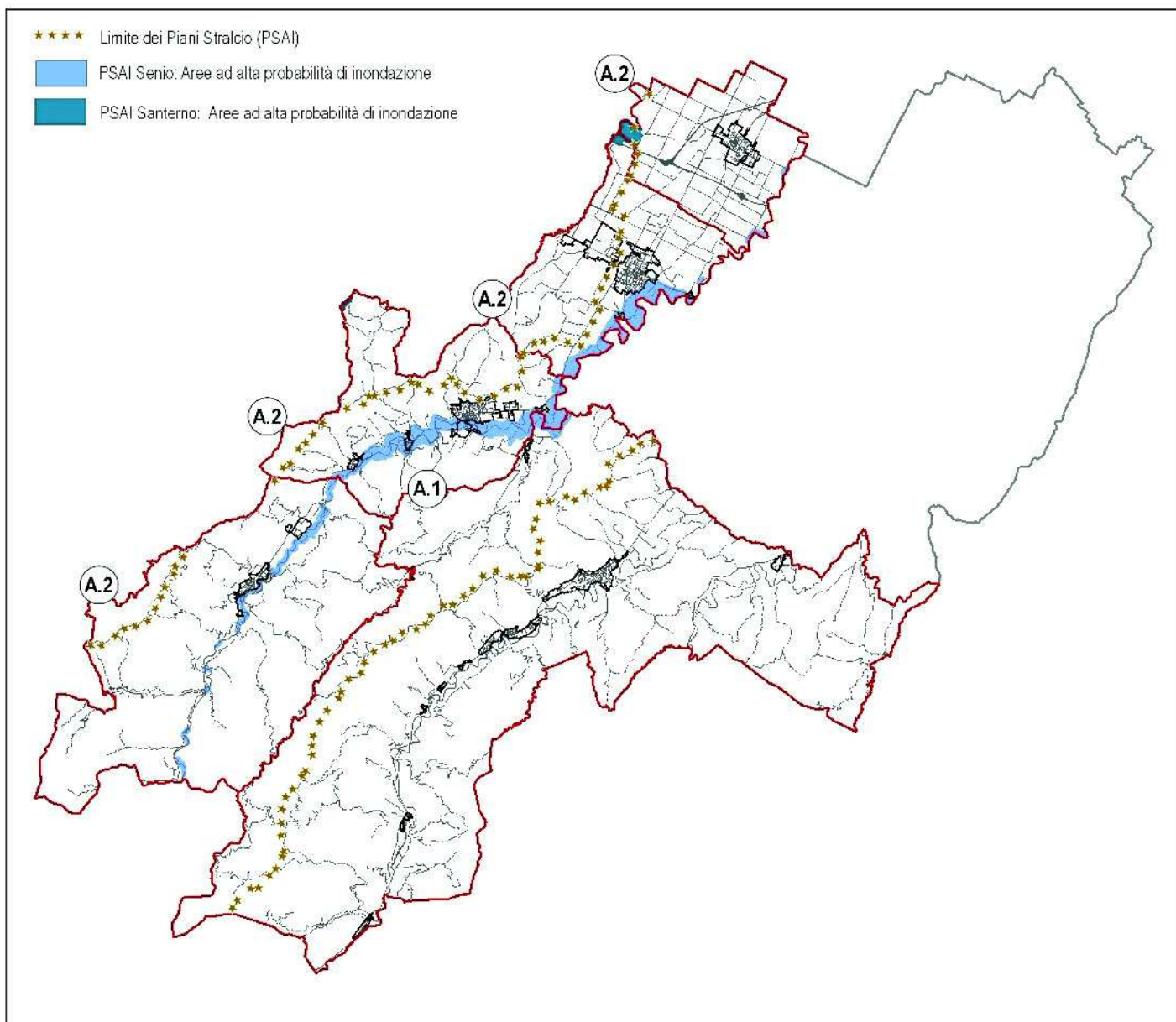
Verifica di interferenza tra dissesto ed elementi a rischio

Fonte del dato:	Autorità di Bacino distrettuale del fiume Po (ex Autorità di Bacino del Reno e Autorità dei Bacini Regionali Romagnoli)
Scala di acquisizione del dato:	-
Data di aggiornamento:	Luglio 2016
Norma di riferimento:	<p>Regionale Norme Piano Stralcio per il Bacino del torrente Senio (Revisione Generale) e s.m.i - Titolo I, art. 11 Norme Piano Stralcio per il Bacino del torrente Santerno e s.m.i - Titolo I, art. 11 Norme Piano Stralcio per i Bacini Regionali Romagnoli e s.m.i - Titolo III, artt. 12 e13</p> <p>Provinciale Norme di Attuazione PTCP - Titolo 4, art. 4.1 comma 7</p> <p>Comunali Allegato 2 al Quadro Conoscitivo del PSC - Schede di verifica di interferenza tra dissesto ed elementi a rischio nelle Unità Idromorfologiche Elementari a rischio R1, R2, R3 ed R4</p>
Note:	



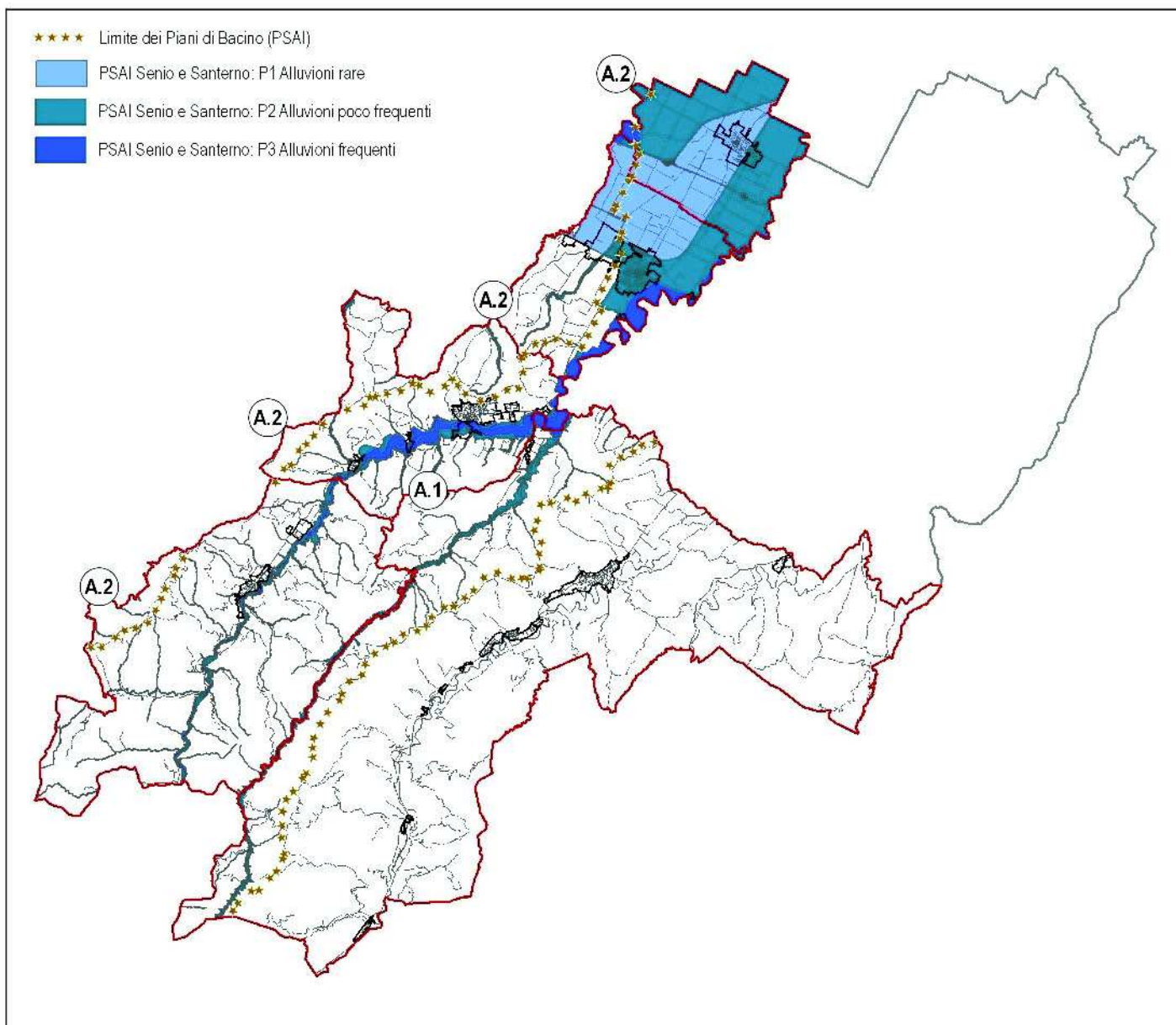
Rischio idraulico e assetto della rete idrografica: Reticolo idrografico - Alveo "attivo"

Fonte del dato:	Autorità di Bacino distrettuale del fiume Po (ex Autorità di Bacino del Reno)
Scala di acquisizione del dato:	1:25.000
Data di aggiornamento:	Luglio 2016
Norma di riferimento:	<p>Nazionale RD 523/1904</p> <p>Regionale Norme Piano Stralcio per il Bacino del torrente Senio (Revisione Generale) e s.m.i - Titolo II, art. 15 Norme Piano Stralcio per il Bacino del torrente Santerno e s.m.i - Titolo II, art. 15</p>
Note:	Il RD 523/1904 (Capo VII "Polizia delle acque pubbliche") si applica a tutte le acque pubbliche naturali.



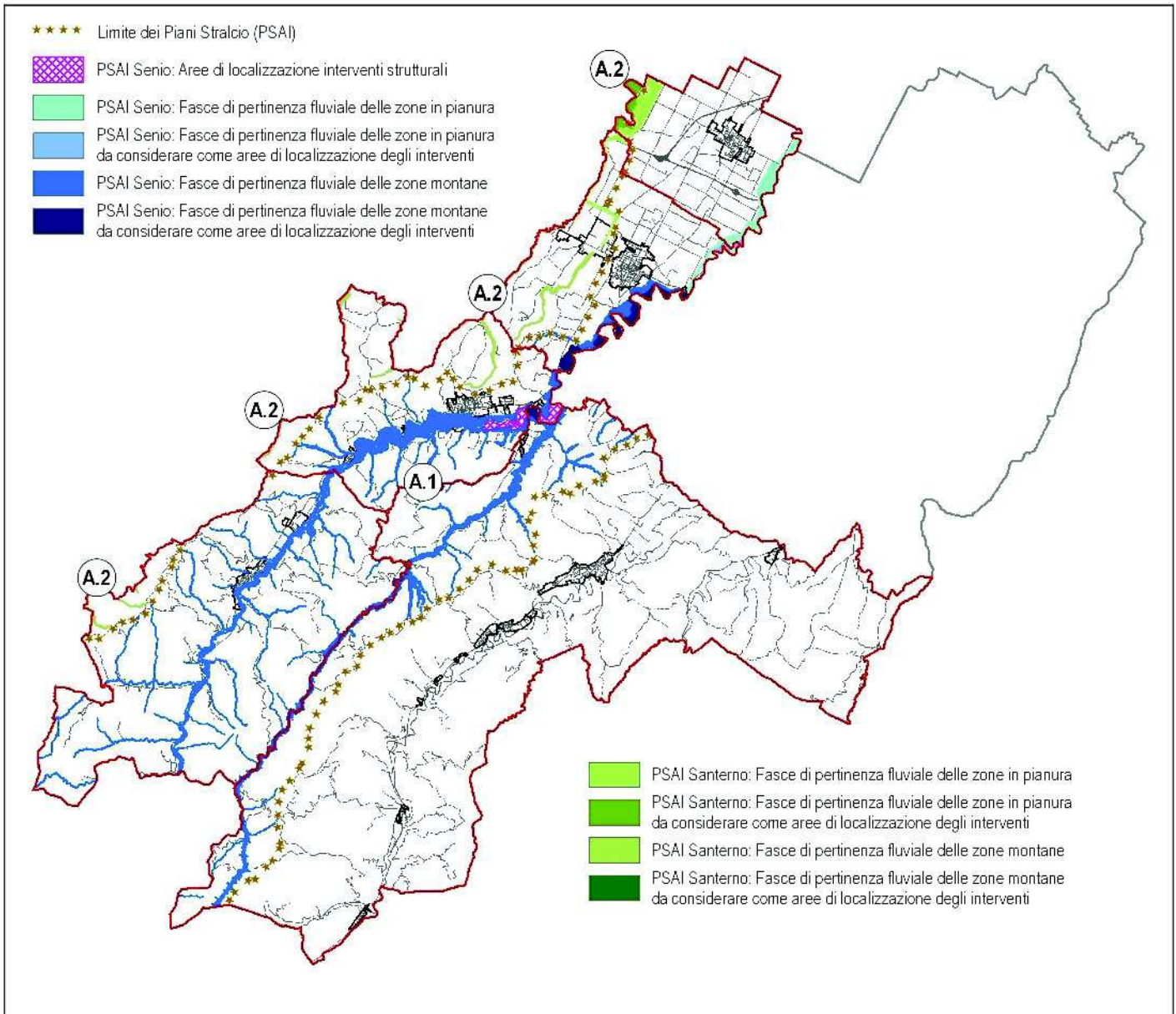
Rischio idraulico e assetto della rete idrografica: Aree ad alta probabilità di inondazione

Fonte del dato:	Autorità di Bacino distrettuale del fiume Po (ex Autorità di Bacino del Reno)
Scala di acquisizione del dato:	1:5.000
Data di aggiornamento:	Giugno 2017
Norma di riferimento:	Regionale Norme Piano Stralcio per il Bacino del torrente Senio (Revisione Generale) e s.m.i - Titolo II, art. 16 Norme Piano Stralcio per il Bacino del torrente Santerno e s.m.i - Titolo II, art. 16 Comunale Norme di Attuazione RUE, art. 24.9
Note:	



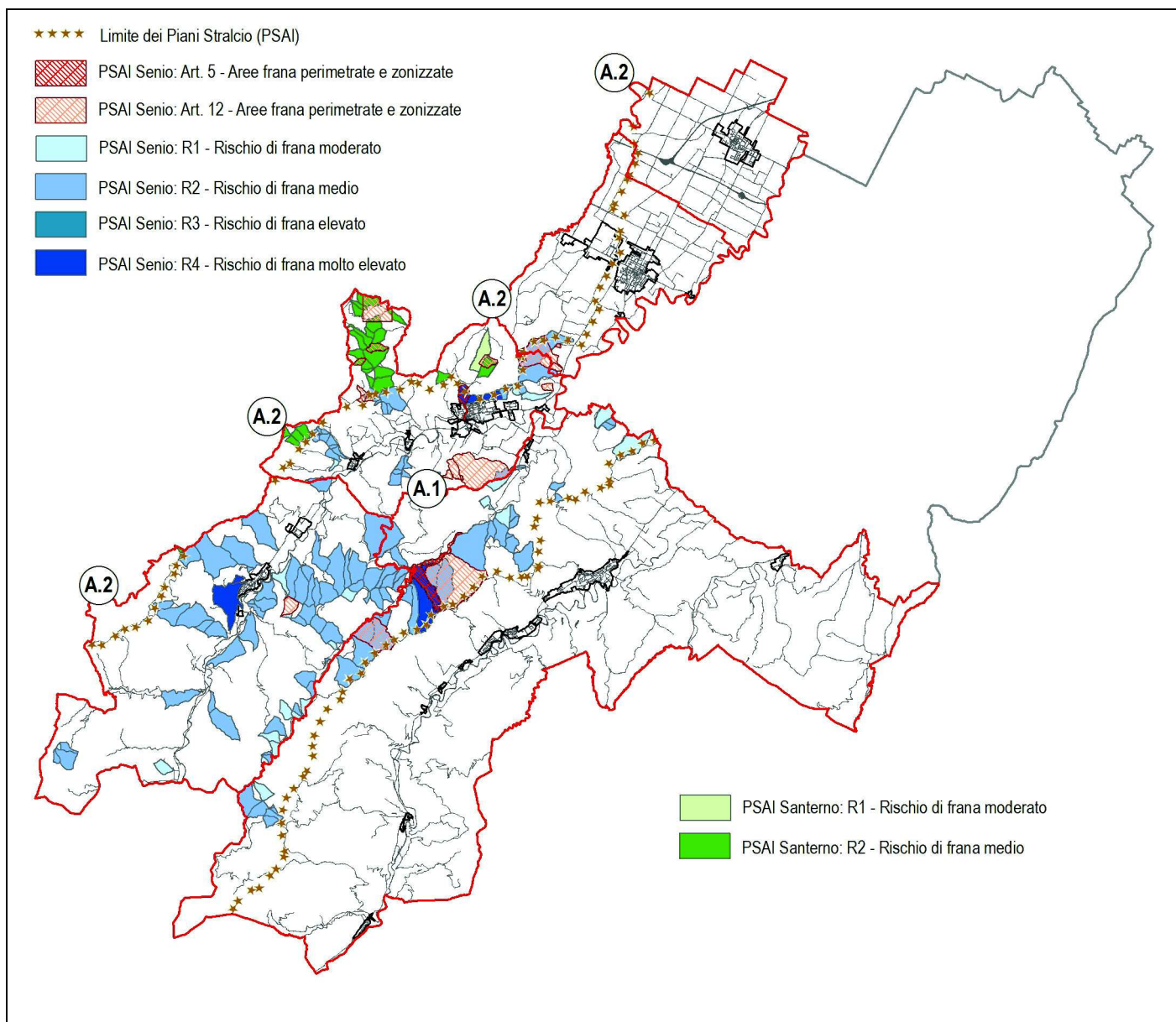
Piano Gestione Rischio Alluvioni: Aree interessate da alluvioni frequenti, poco frequenti o rare

Fonte del dato:	Autorità di Bacino distrettuale del fiume Po (ex Autorità di Bacino del Reno)
Scala di acquisizione del dato:	1:25.000
Data di aggiornamento:	Giugno 2017
Norma di riferimento:	Regionale Norme Piano Stralcio per il Bacino del torrente Senio (Revisione Generale) e s.m.i - Titolo V, artt. 31-32 Norme Piano Stralcio per il Bacino del torrente Santerno e s.m.i - Titolo IV, artt. 27-28 Comunale Norme di Attuazione RUE, art. 24.9
Note:	



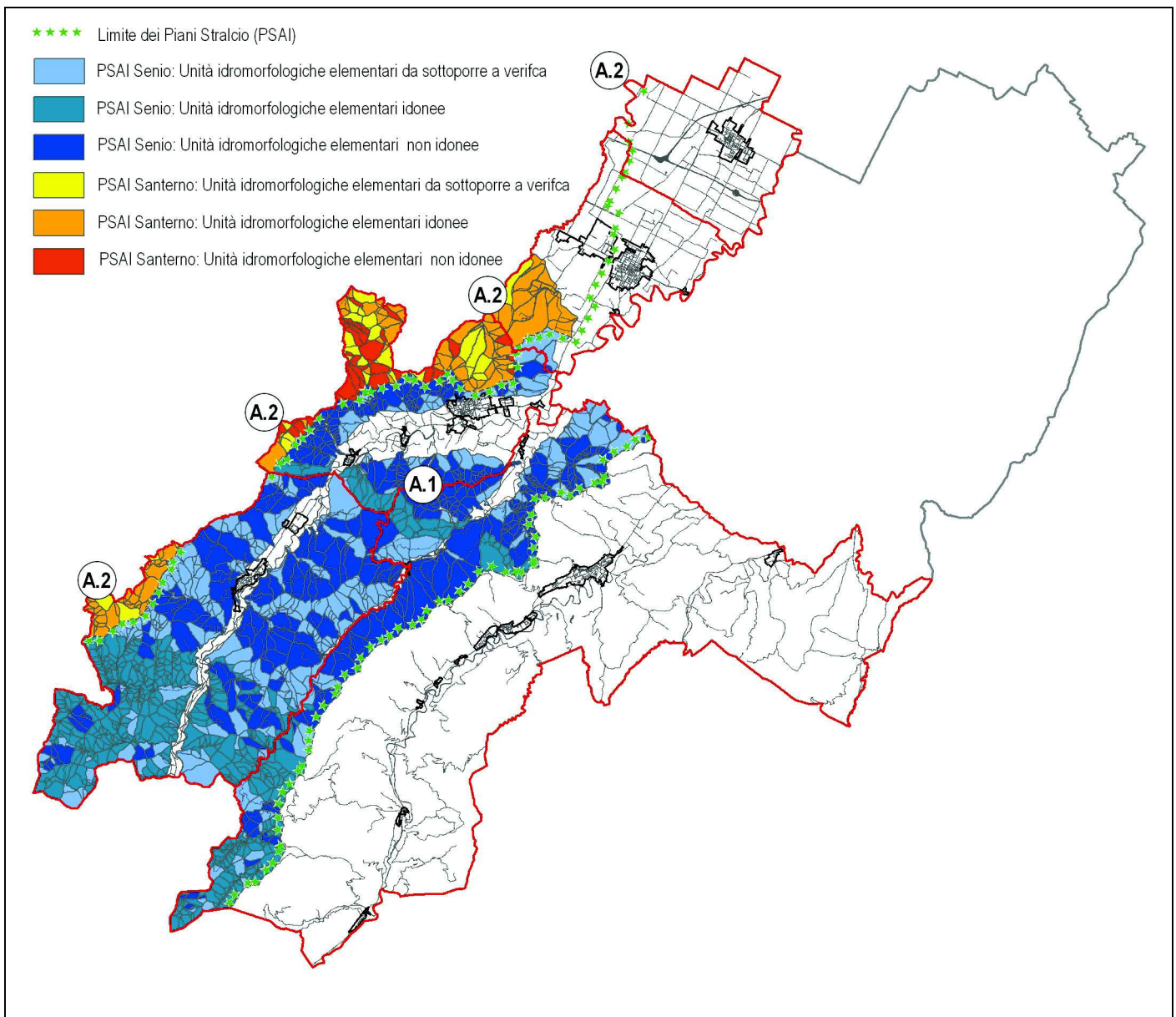
Rischio idraulico e assetto della rete idrografica: Localizzazione degli interventi e pertinenze fluviali

Fonte del dato:	Autorità di Bacino distrettuale del fiume Po (ex Autorità di Bacino del Reno)
Scala di acquisizione del dato:	1:5.000
Data di aggiornamento:	Luglio 2016
Norma di riferimento:	Regionale Norme Piano Stralcio per il Bacino del torrente Senio (Revisione Generale) e s.m.i - Titolo II, artt. 17, 18 Norme Piano Stralcio per il Bacino del torrente Santerno e s.m.i - Titolo II, art. 18 Comunale Norme di Attuazione RUE, art. 24.9
Note:	



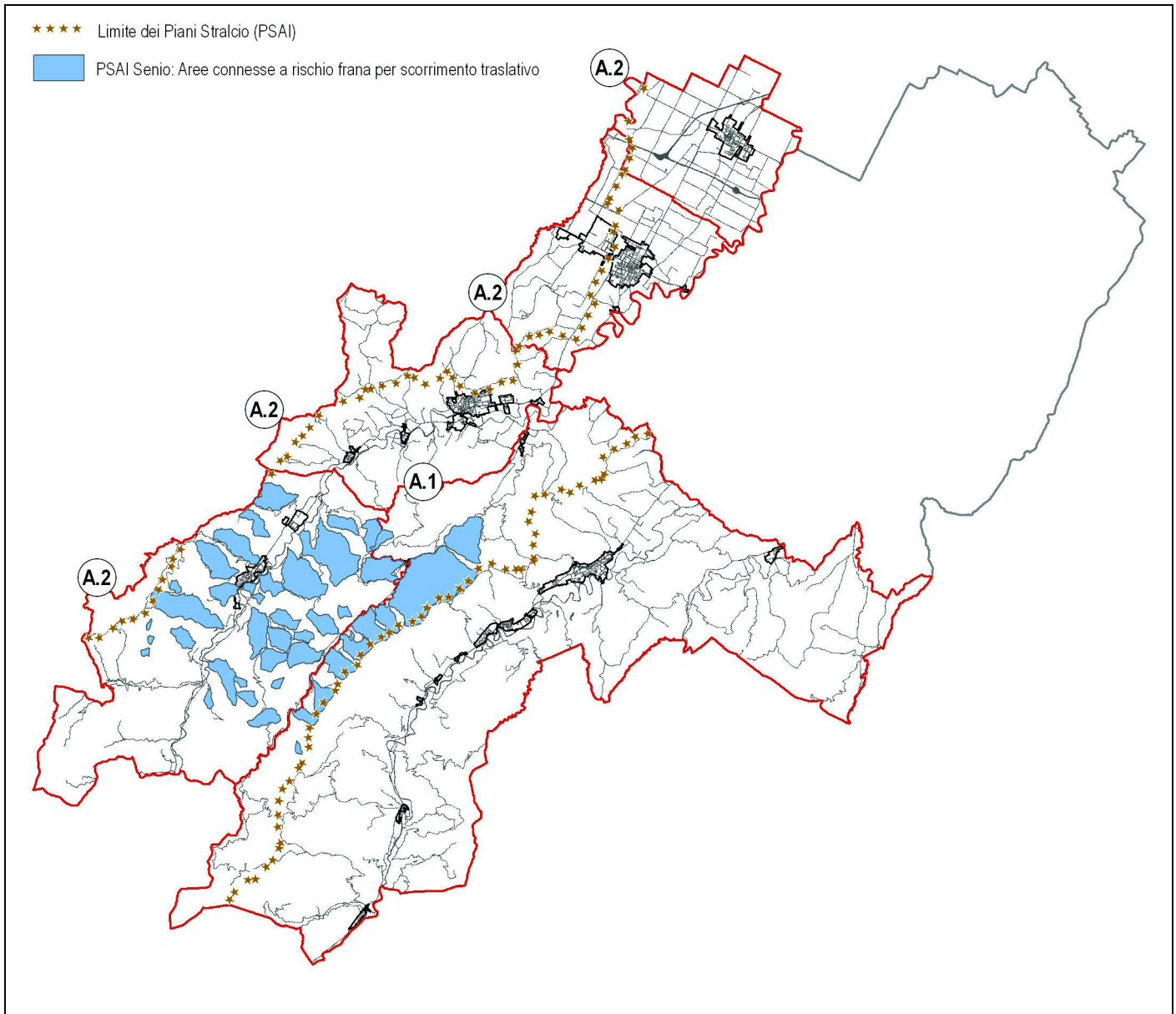
Rischio da frana e assetto dei versanti: Rischio frana

Fonte del dato:	Autorità di Bacino distrettuale del fiume Po (ex Autorità di Bacino del Reno)
Scala di acquisizione del dato:	1:5.000
Data di aggiornamento:	Luglio 2016
Norma di riferimento:	Regionale Norme Piano Stralcio per il Bacino del torrente Senio (Revisione Generale) e s.m.i - Titolo I Norme Piano Stralcio per il Bacino del torrente Santerno e s.m.i - Titolo I
Note:	



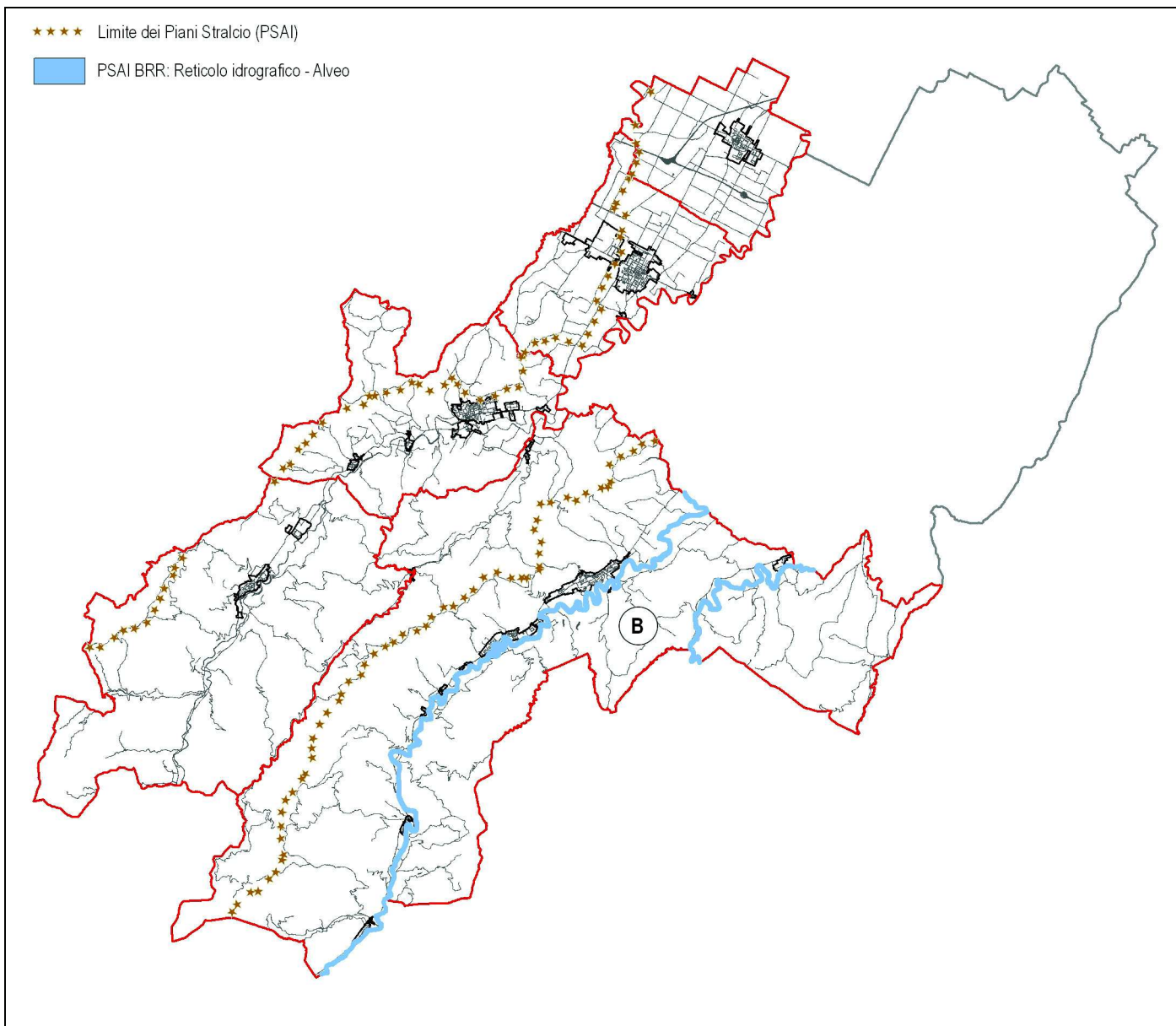
Rischio da frana e assetto dei versanti: Attitudini alle trasformazioni edilizio-urbanistiche

Fonte del dato:	Autorità di Bacino distrettuale del fiume Po (ex Autorità di Bacino del Reno)
Scala di acquisizione del dato:	1:5.000
Data di aggiornamento:	Luglio 2016
Norma di riferimento:	Regionale Norme Piano Stralcio per il Bacino del torrente Senio (Revisione Generale) e s.m.i - Titolo I, art. 12 Norme Piano Stralcio per il Bacino del torrente Santerno e s.m.i - Titolo I, art. 12
Note:	



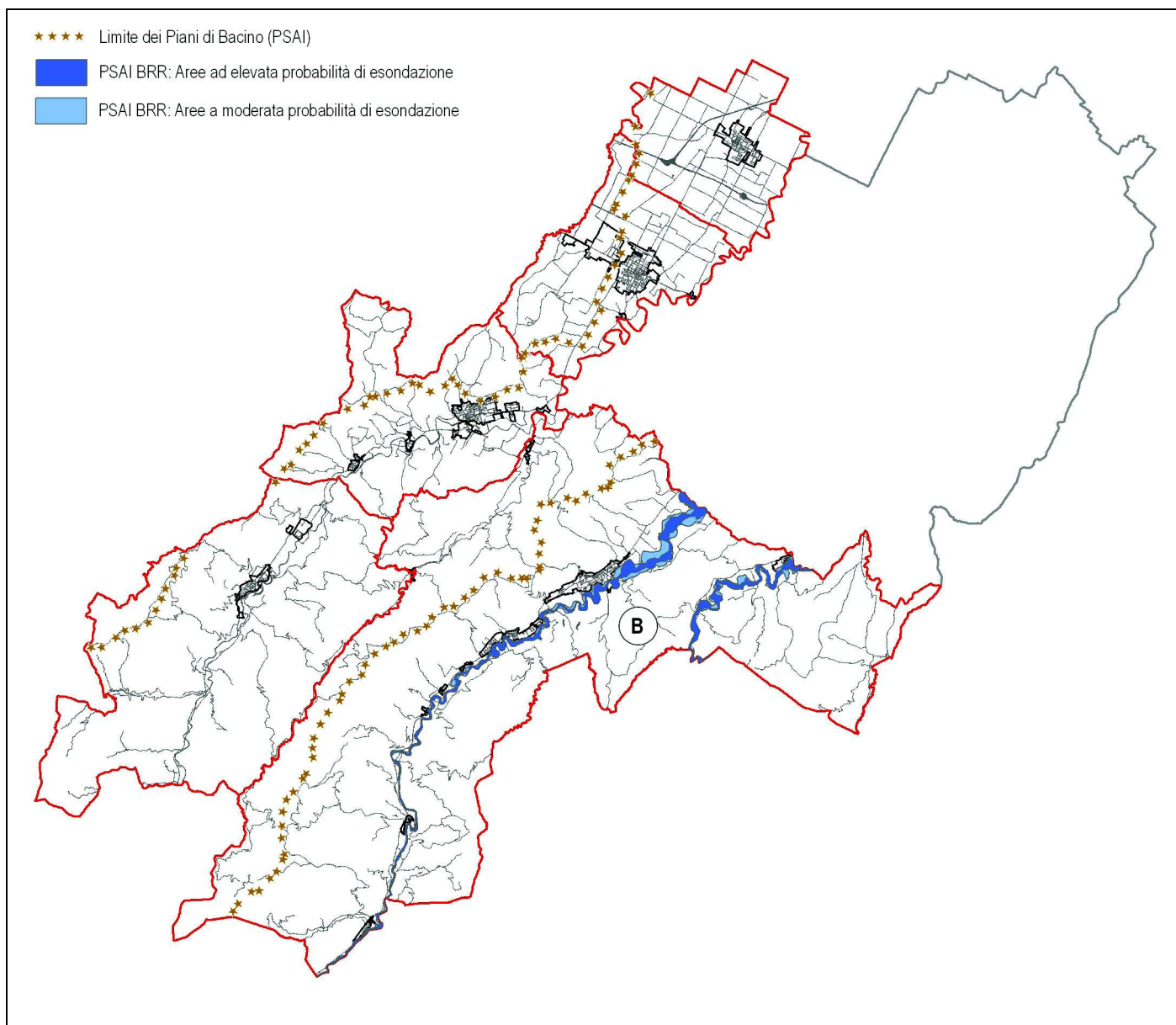
Rischio da frana e assetto dei versanti: Localizzazione aree connesse a rischio frana per scorrimento traslativo

Fonte del dato:	Autorità di Bacino distrettuale del fiume Po (ex Autorità di Bacino del Reno)
Scala di acquisizione del dato:	1:5.000
Data di aggiornamento:	Luglio 2016
Norma di riferimento:	Regionale Norme Piano Stralcio per il Bacino del torrente Senio (Revisione Generale) e s.m.i - Titolo I
Note:	



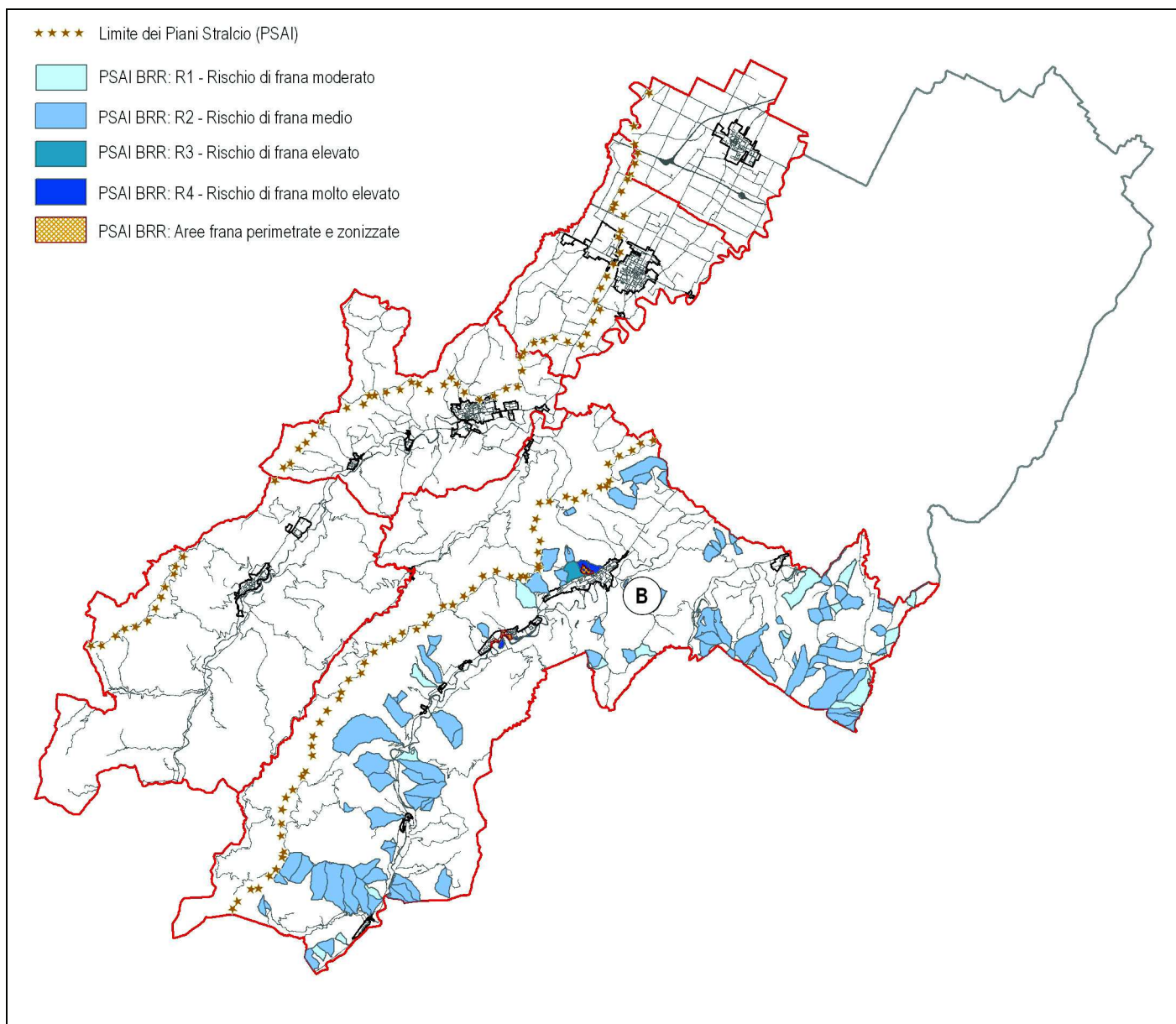
Assetto della rete idrografica: Reticolo idrografico - Alveo

Fonte del dato:	Autorità di Bacino distrettuale del Fiume Po (ex Autorità dei Bacini Regionali Romagnoli)
Scala di acquisizione del dato:	1:25.000
Data di aggiornamento:	Giugno 2017
Norma di riferimento:	Nazionale RD 523/1904 Regionale Norme Piano Stralcio Rischio Idrogeologico per i Bacini Regionali Romagnoli e s.m.i - Titolo II, art. 2 ter
Note:	Il RD 523/1904 (Capo VII "Polizia delle acque pubbliche") si applica, oltre ai canali e agli scoli indicati nella Tavola di RUE C.2 "Tavole dei vincoli: sicurezza del territorio", a tutte le acque pubbliche naturali.



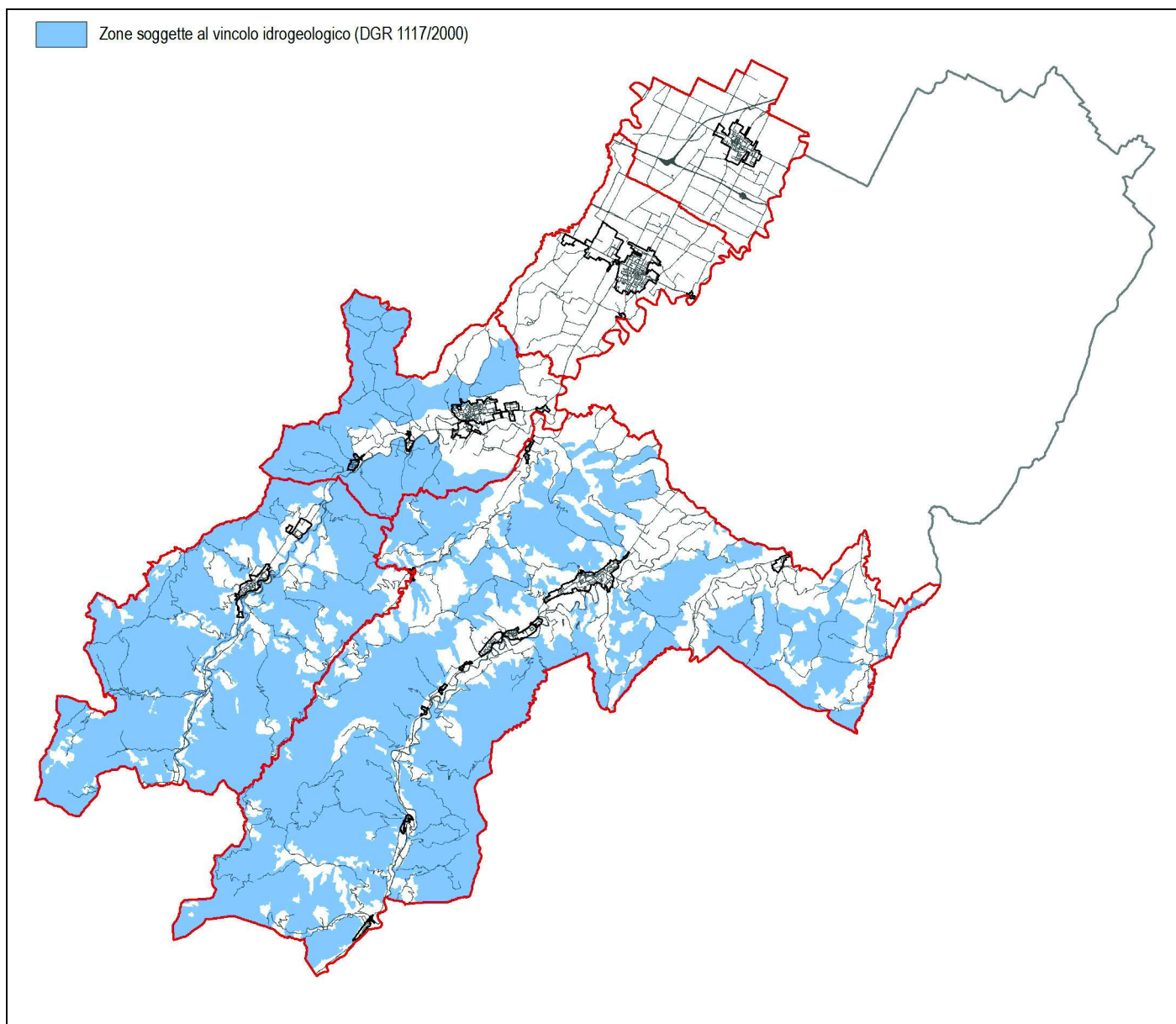
Assetto della rete idrografica: Probabilità di esondazione

Fonte del dato:	Autorità di Bacino distrettuale fiume Po (ex Autorità dei Bacini Regionali Romagnoli)
Scala di acquisizione del dato:	1:25.000
Data di aggiornamento:	Giugno 2017
Norma di riferimento:	Regionale Norme Piano Stralcio Rischio Idrogeologico per i Bacini Regionali Romagnoli e s.m.i - Titolo II, artt. 3, 4
Note:	



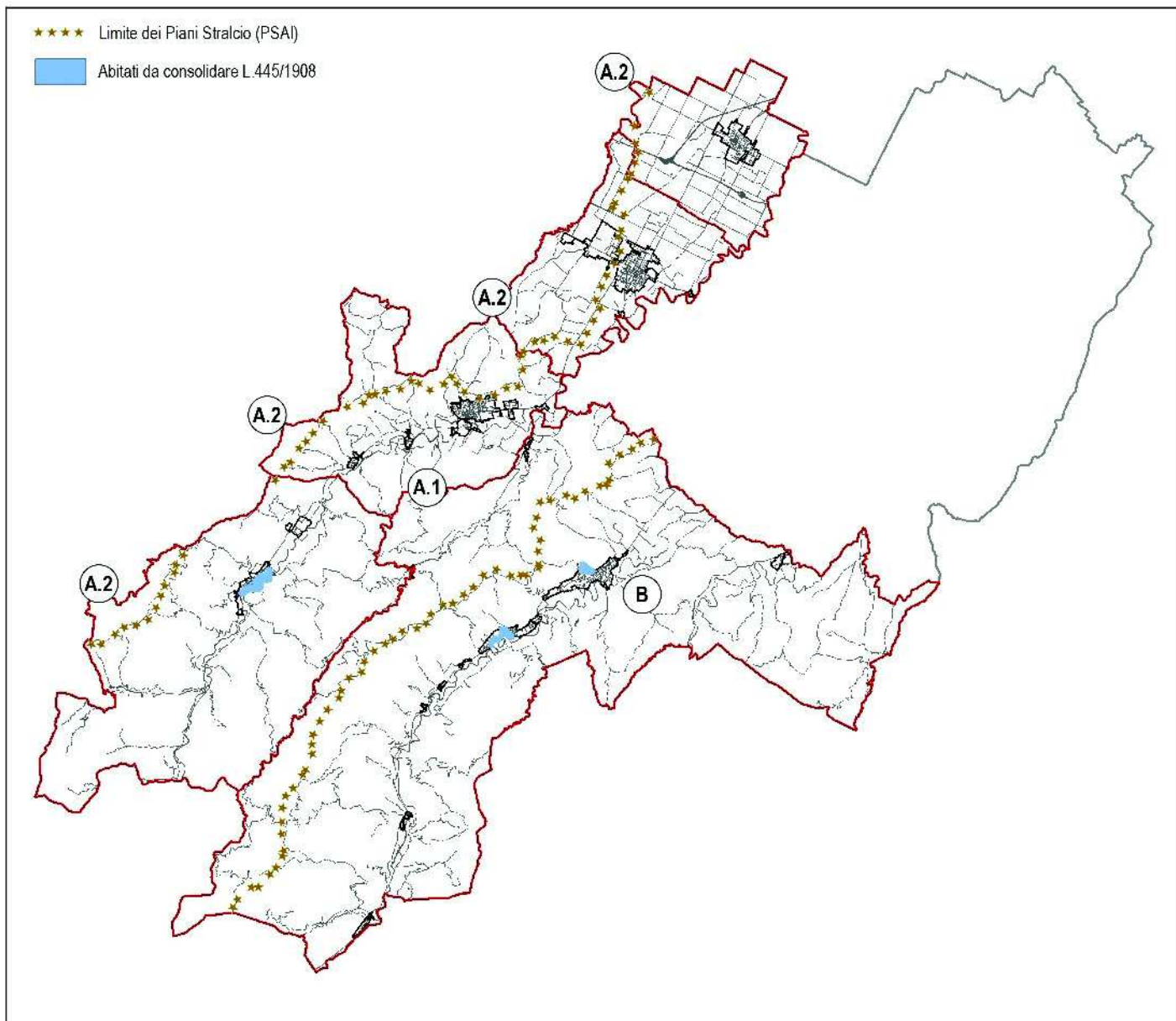
Assetto idrogeologico: Rischio di frana

Fonte del dato:	Autorità di Bacino distrettuale del fiume Po (ex Autorità dei Bacini Regionali Romagnoli)
Scala di acquisizione del dato:	1:25.000
Data di aggiornamento:	Luglio 2016
Norma di riferimento:	Regionale Norme Piano Stralcio Rischio Idrogeologico per i Bacini Regionali Romagnoli e s.m.i - Titolo III
Note:	

**Zone soggette al vincolo idrogeologico (DGR 1117/2000)**

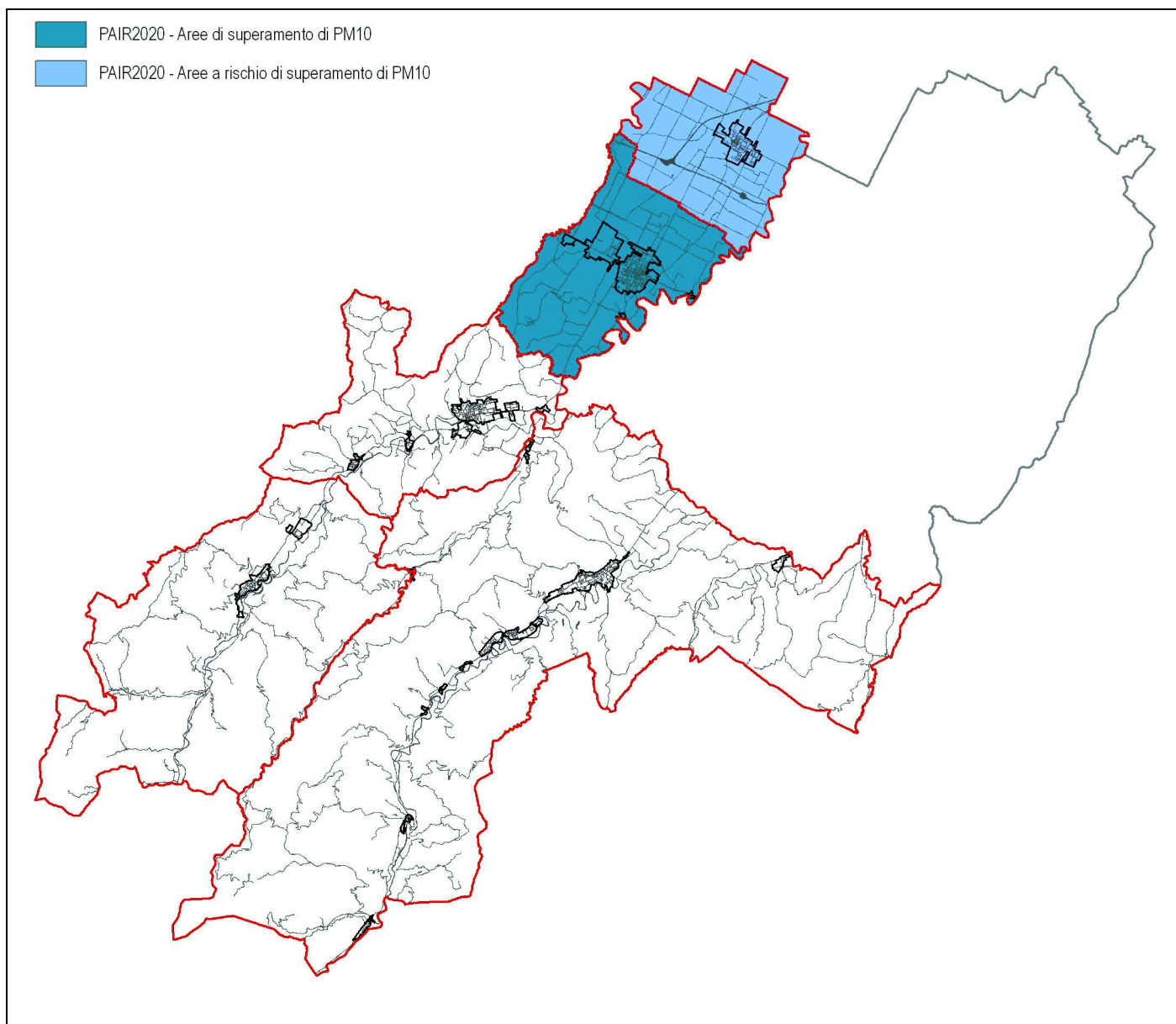
Fonte del dato:	Regione Emilia-Romagna
Scala di acquisizione del dato:	1:10.000 (PSC)
Data di aggiornamento:	Luglio 2016
Norma di riferimento:	Nazionale RD 3267/1923; RD 1126/1926; DPR 616/1977 Regionale LR 3/1999; DGR 1117/2000

Note:



Abitati da consolidare

Fonte del dato:	Regione Emilia-Romagna
Scala di acquisizione del dato:	1:10.000 (PSC)
Data di aggiornamento:	Luglio 2016
Norma di riferimento:	<p>Nazionale L 445/1908</p> <p>Regionale Norme di attuazione PTPR - art. 29 LR 7/2004</p> <p><i>Comune di Brisighella e Fognano:</i> Norme Piano Stralcio Rischio Idrogeologico per i Bacini Regionali Romagnoli e s.m.i - Titolo III, art. 12 bis e Appendice "A" (Comuni di Brisighella e Fognano)</p> <p><i>Comune di Casola Valsenio:</i> Norme Piano Stralcio per il Bacino del torrente Senio (Revisione Generale) e s.m.i - Tavola 1 "Carta del rischio nel territorio del Bacino Montano" DGR n. 2972/1995</p> <p>Provinciale Norme di attuazione PTCP - Titolo 4, art. 4.3</p>
Note:	

**Zonizzazione PM10 (Piano Aria Integrato Regionale - PAIR 2020)**

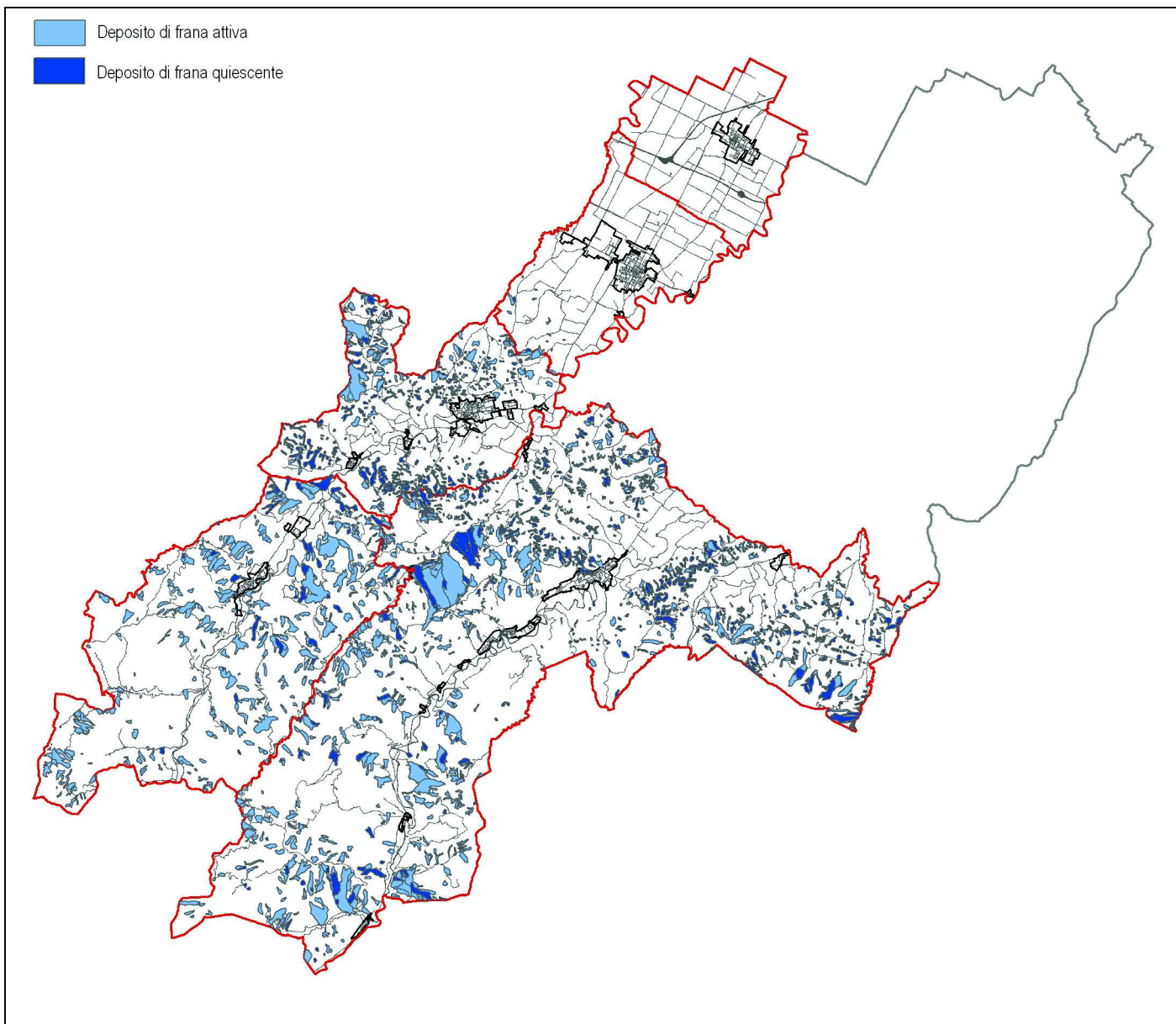
Fonte del dato: Regione Emilia-Romagna

Scala di acquisizione del dato: 1:10.000 (RUE)

Data di aggiornamento: Luglio 2017

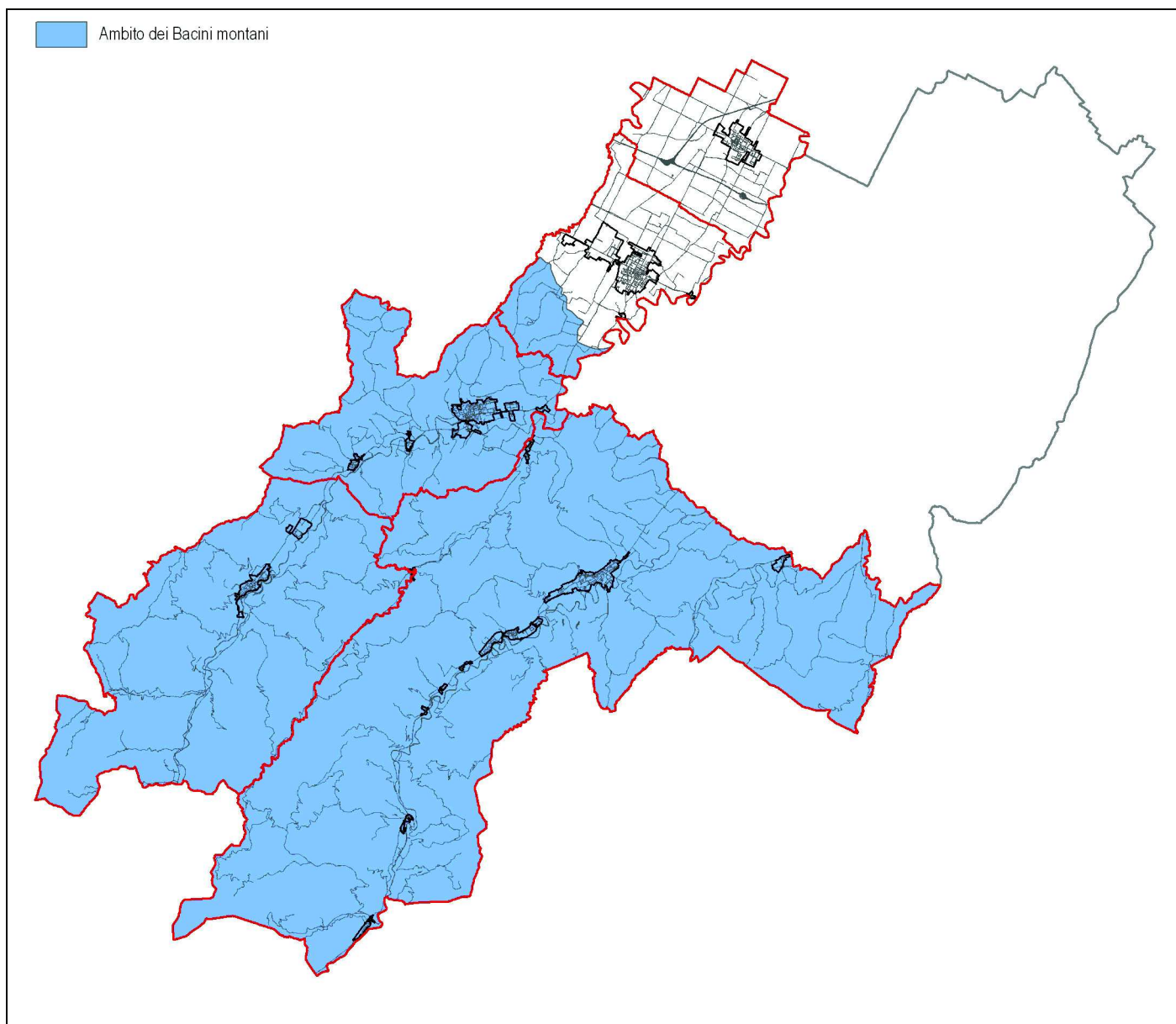
Norma di riferimento: **Regionale**
DAL 115/2017
Norme PAIR 2020, artt. 4-20

Note: Per il raggiungimento degli obiettivi di qualità dell'aria del PAIR 2020 si richiamano le disposizioni di rilevanza edilizia di cui alla Sezione V "Uso sostenibile dell'energia", art. 24 [*Misure per la sostenibilità ambientale degli insediamenti urbani*] delle NTA del vigente PAIR che trovano immediata osservanza e attuazione su tutto il territorio del RUE Intercomunale.



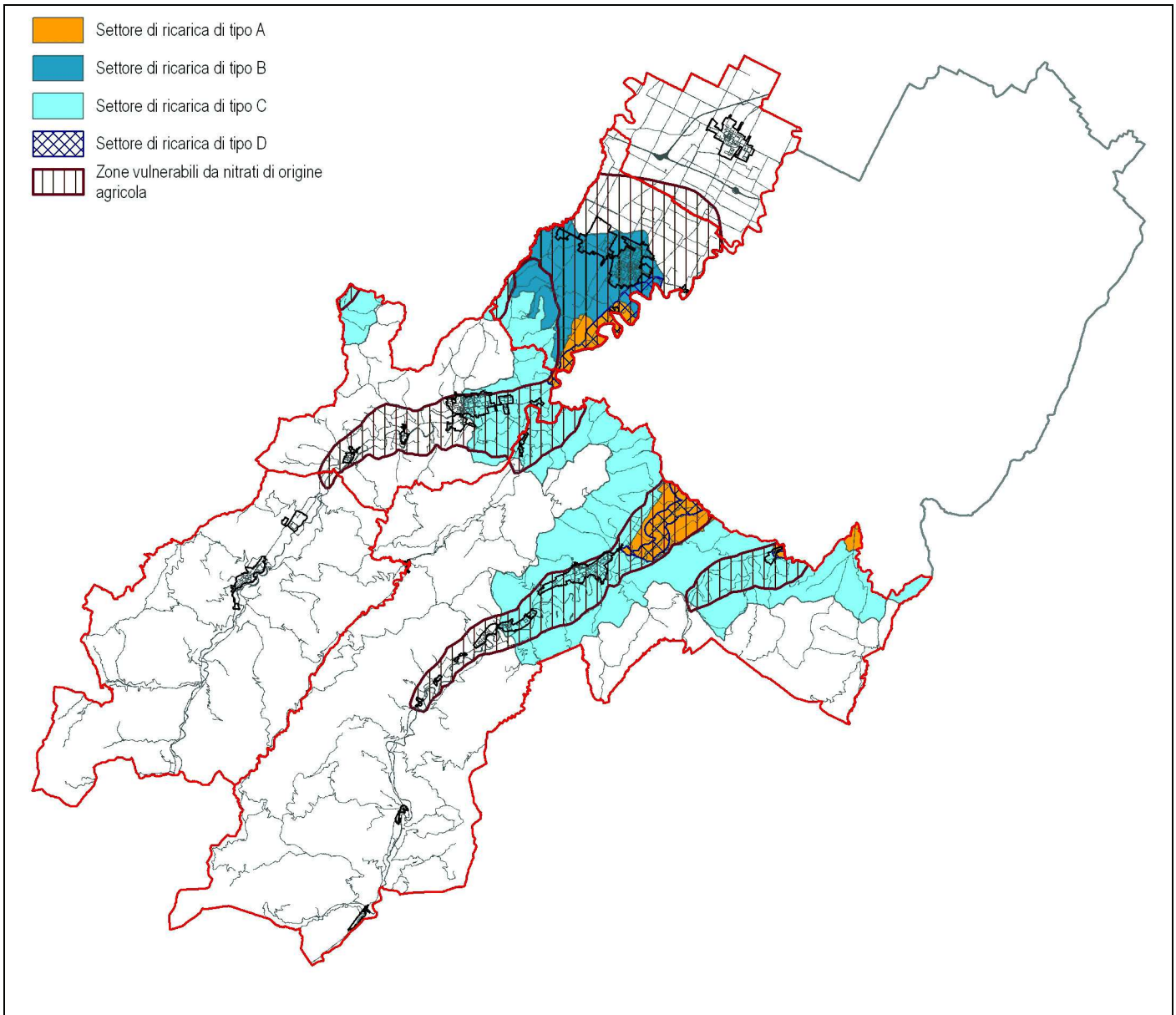
Aree interessate da dissesto idrogeologico di versante

Fonte del dato:	Provincia di Ravenna
Scala di acquisizione del dato:	1:10.000 (PSC)
Data di aggiornamento:	Luglio 2016
Norma di riferimento:	Provinciale Norme di attuazione PTCP - Titolo 4, art. 4.1
Note:	



Tutela idrogeologica del territorio rurale e forestale nei bacini montani

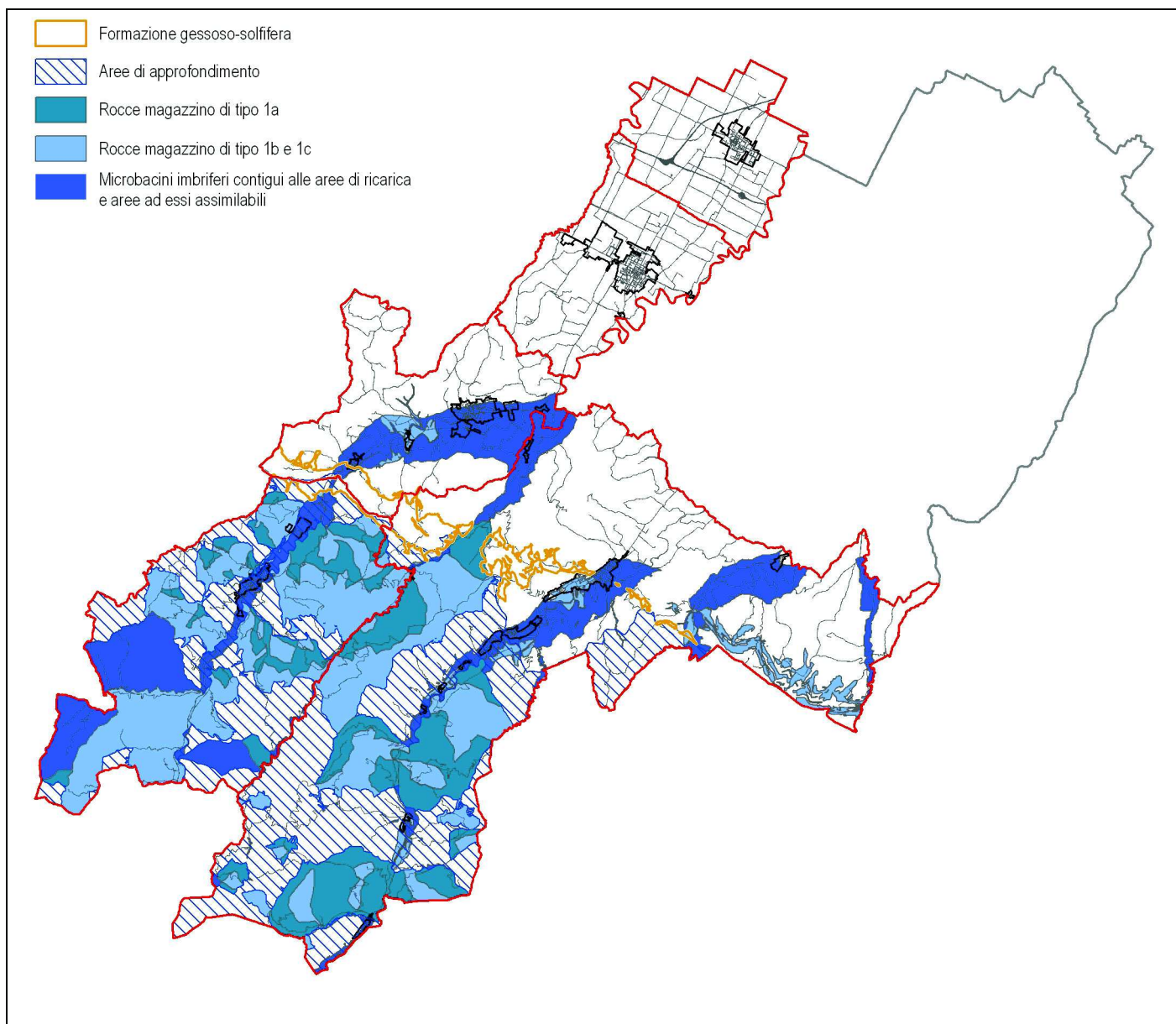
Fonte del dato:	Autorità di Bacino distrettuale del fiume Po (ex Autorità di Bacino del Reno e Autorità dei Bacini Regionali Romagnoli), Provincia di Ravenna
Scala di acquisizione del dato:	1:5.000 - 1:25.000
Data di aggiornamento:	Luglio 2016
Norma di riferimento:	<p>Regionale Norme Piano Stralcio per il Bacino del torrente Senio (Revisione Generale) e s.m.i - Titolo I, art. 13 Norme Piano Stralcio per il Bacino del torrente Santerno e s.m.i - Titolo I, art. 13 Norme Piano Stralcio Rischio Idrogeologico per i Bacini Regionali Romagnoli e s.m.i - Titolo III, art. 14</p> <p>Provinciale Norme di attuazione PTCP - Titolo 4, art. 4.2</p>
Note:	



Zone di protezione acque sotterranee nel territorio pedecollina-pianura e Zone vulnerabili da nitrati di origine agricola

Fonte del dato:	Provincia di Ravenna
Scala di acquisizione del dato:	1:25.000
Data di aggiornamento:	Luglio 2016
Norma di riferimento:	Provinciale Norme di attuazione PTCP - Titolo 5, artt. 5.3 e 5.4 e art. 5.14.

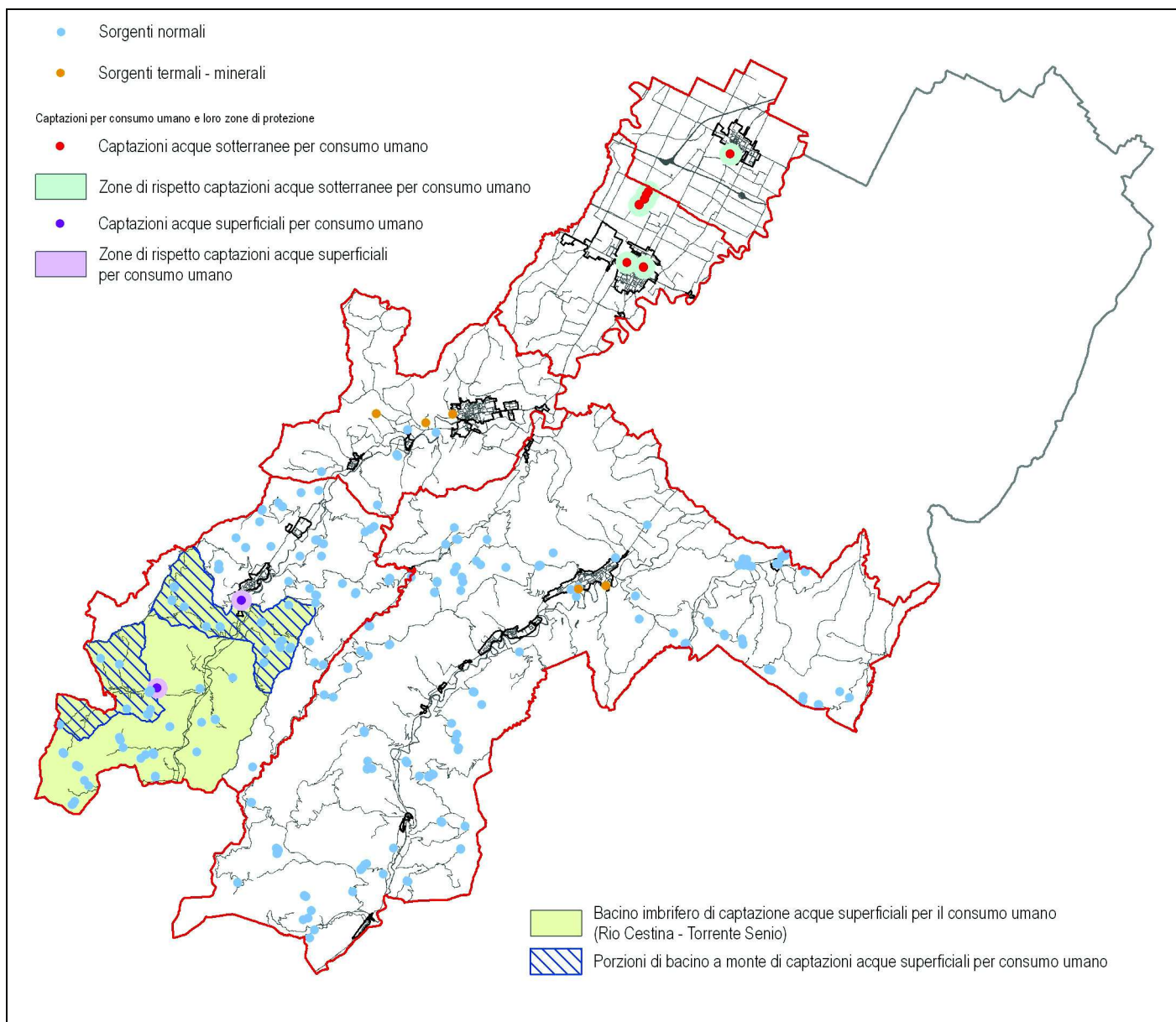
Note:



Zone di protezione acque sotterranee nel territorio collinare-montano

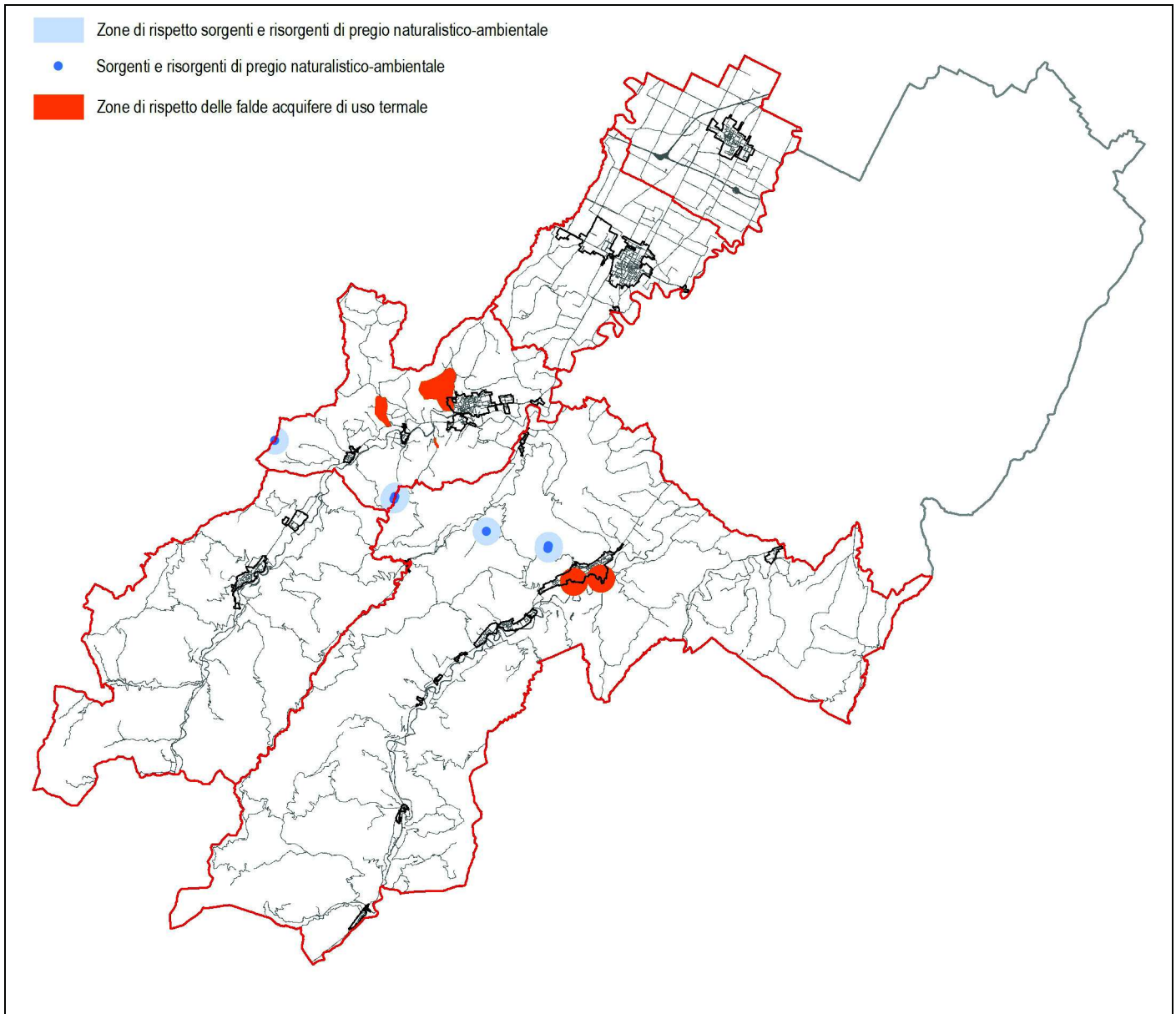
Fonte del dato:	Provincia di Ravenna
Scala di acquisizione del dato:	1:25.000
Data di aggiornamento:	Luglio 2016
Norma di riferimento:	Provinciale Norme di attuazione PTCP - Titolo 5, artt. 5.3 e 5.5.

Note:



Sorgenti normali e termali-minerali, captazioni per consumo umano e loro zone di protezione.

Fonte del dato:	Provincia di Ravenna
Scala di acquisizione del dato:	1:25.000
Data di aggiornamento:	Luglio 2016
Norma di riferimento:	Nazionale DLgs 152/2006 Provinciale Norme di attuazione PTCP, Titolo 5 - artt. 5.3, 5.5, 5.6, 5.15.
Note:	



Tutela delle acque termali e delle sorgenti/risorgenti di pregio naturalistico-ambientale

Fonte del dato:	Unione della Romagna faentina e Ente di gestione per i Parchi e la Biodiversità - Romagna
Scala di acquisizione del dato:	1:10.000 (PSC)
Data di aggiornamento:	Luglio 2016
Norma di riferimento:	Provinciale Norme di attuazione PTCP - Titolo 5, art. 5.5 comma d Comunale Norme di Attuazione RUE art. 24 comma 8
Note:	

Schede dei vincoli: Impianti e infrastrutture

Strade

Corridoio di fattibilità per la viabilità di progetto
Fasce di rispetto stradali

Ferrovie

Fasce di rispetto ferroviario

Cimiteri

Fasce di rispetto cimiteriale

Depuratori

Depuratori

Acquedotti

Acquedotti

Gasdotti

Gasdotti e cabine di prelievo del gas

Elettrodotti

Elettrodotti e cabine elettriche primarie

Emittenza radio-televisiva (PPLERT)

Disciplina localizzazioni impianti radio-tv e stazioni esistenti

Teleriscaldamento

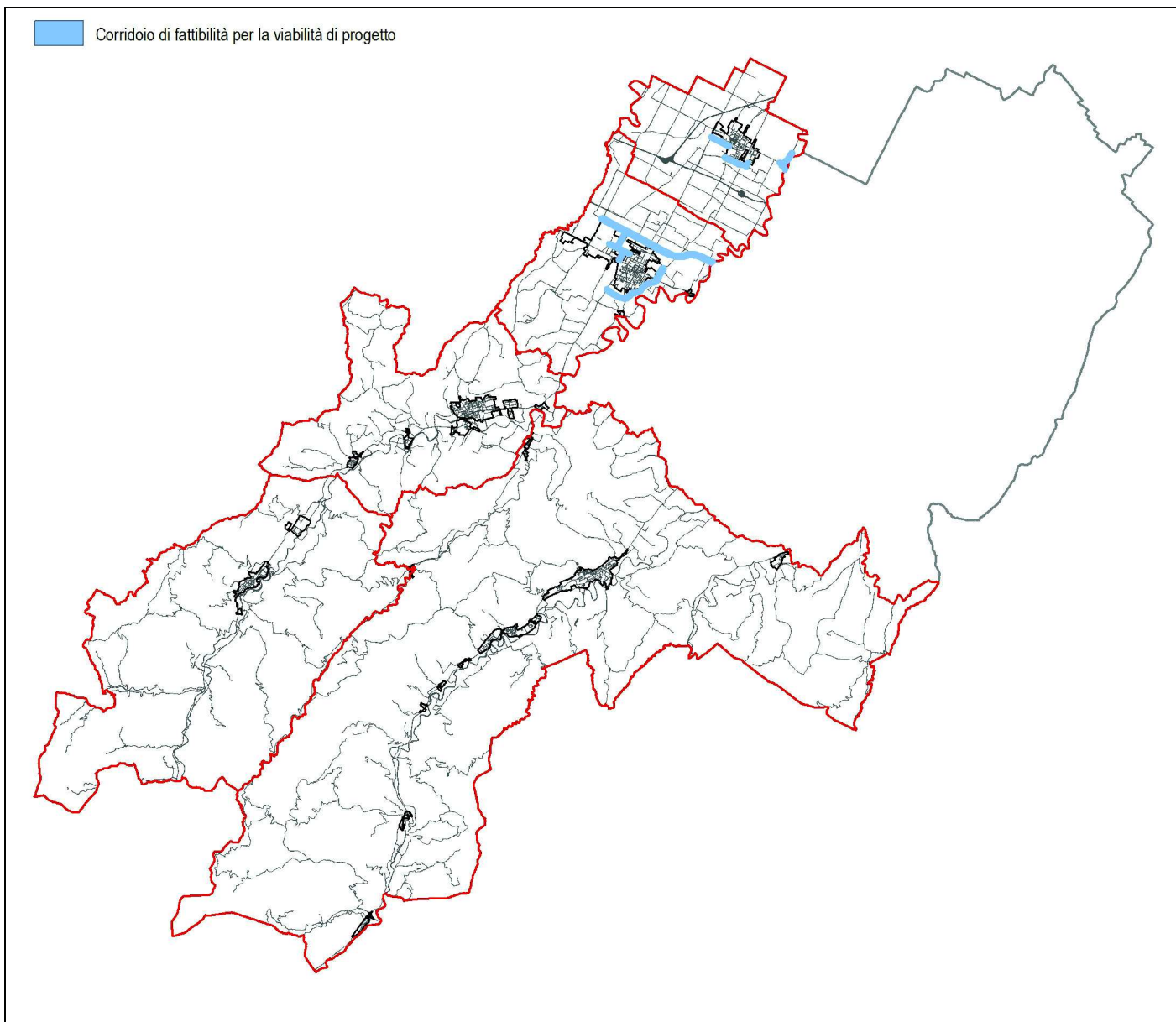
Impianto di teleriscaldamento esistente

Piano Provinciale di Gestione Rifiuti (PPGR)

Aree idonee e non idonee alla localizzazione di impianti di smaltimento e recupero rifiuti

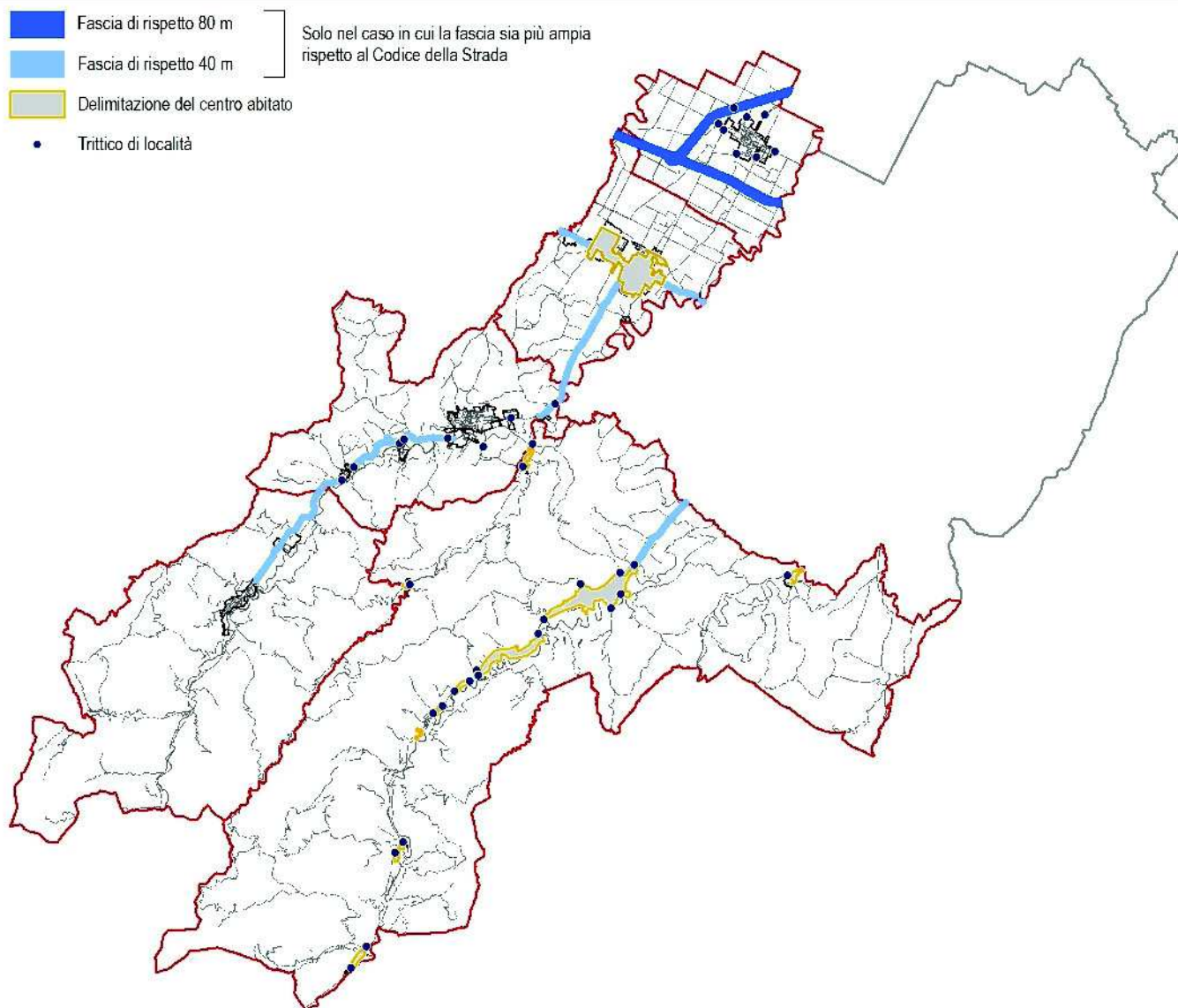
Inquinamento luminoso

Zone di particolare protezione dall'inquinamento luminoso



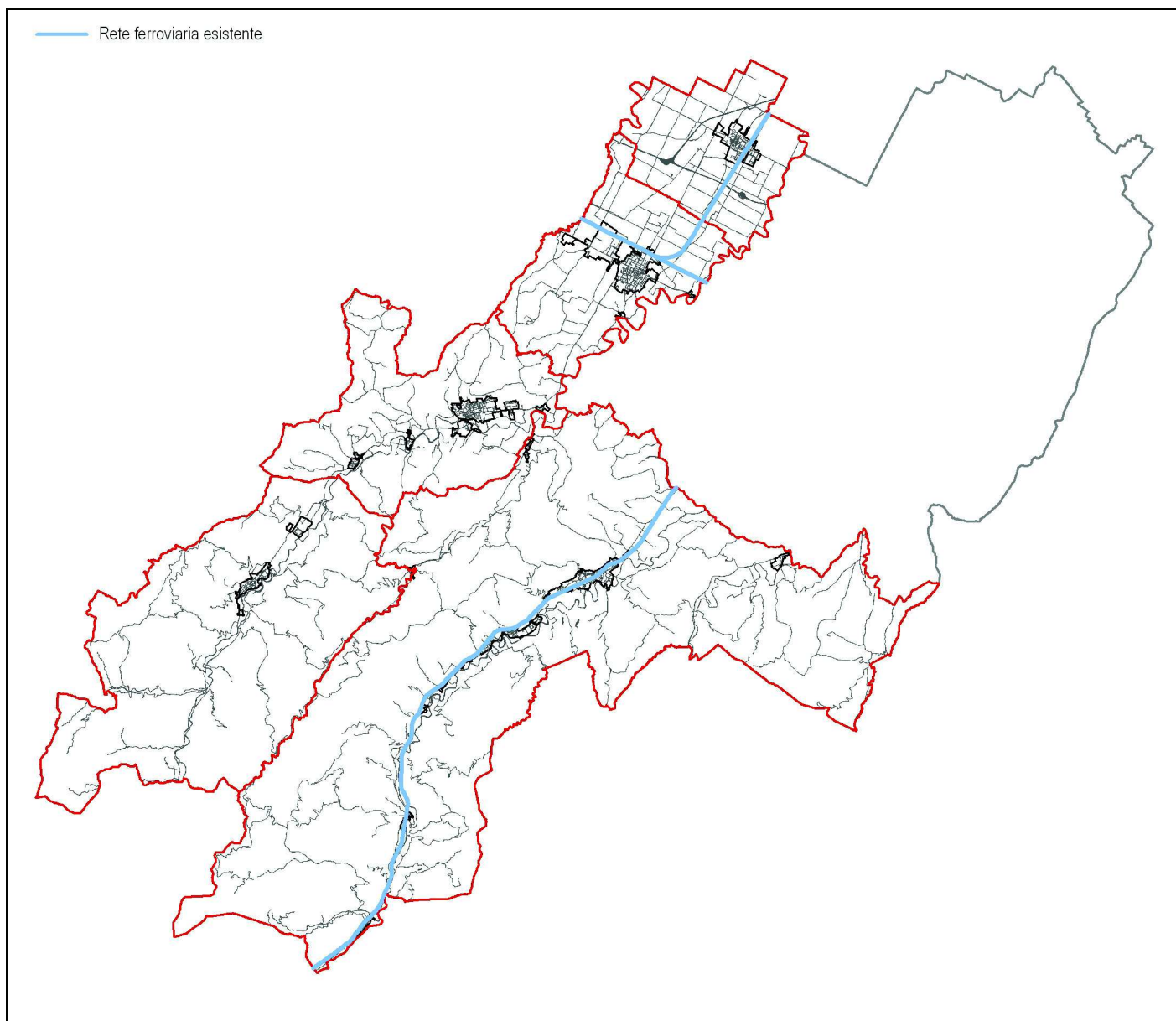
Corridoio di fattibilità per la viabilità di progetto

Fonte del dato:	Unione della Romagna Faentina
Scala di acquisizione del dato:	1:10.000 (RUE)
Data di aggiornamento:	Luglio 2016
Norma di riferimento:	Provinciale Norme di Attuazione PTCP - Titolo 11, art. 11.5 Comunale Norme di Attuazione RUE, art. 25.2
Note:	L'individuazione cartografica dei corridoi per la viabilità di progetto è indicativa, è compito degli strumenti urbanistici operativi e attuativi precisarne, alla scala di opportuno dettaglio, l'esatta localizzazione e perimetrazione. Derivano da indicazione delle tavole di progetto del PSC.



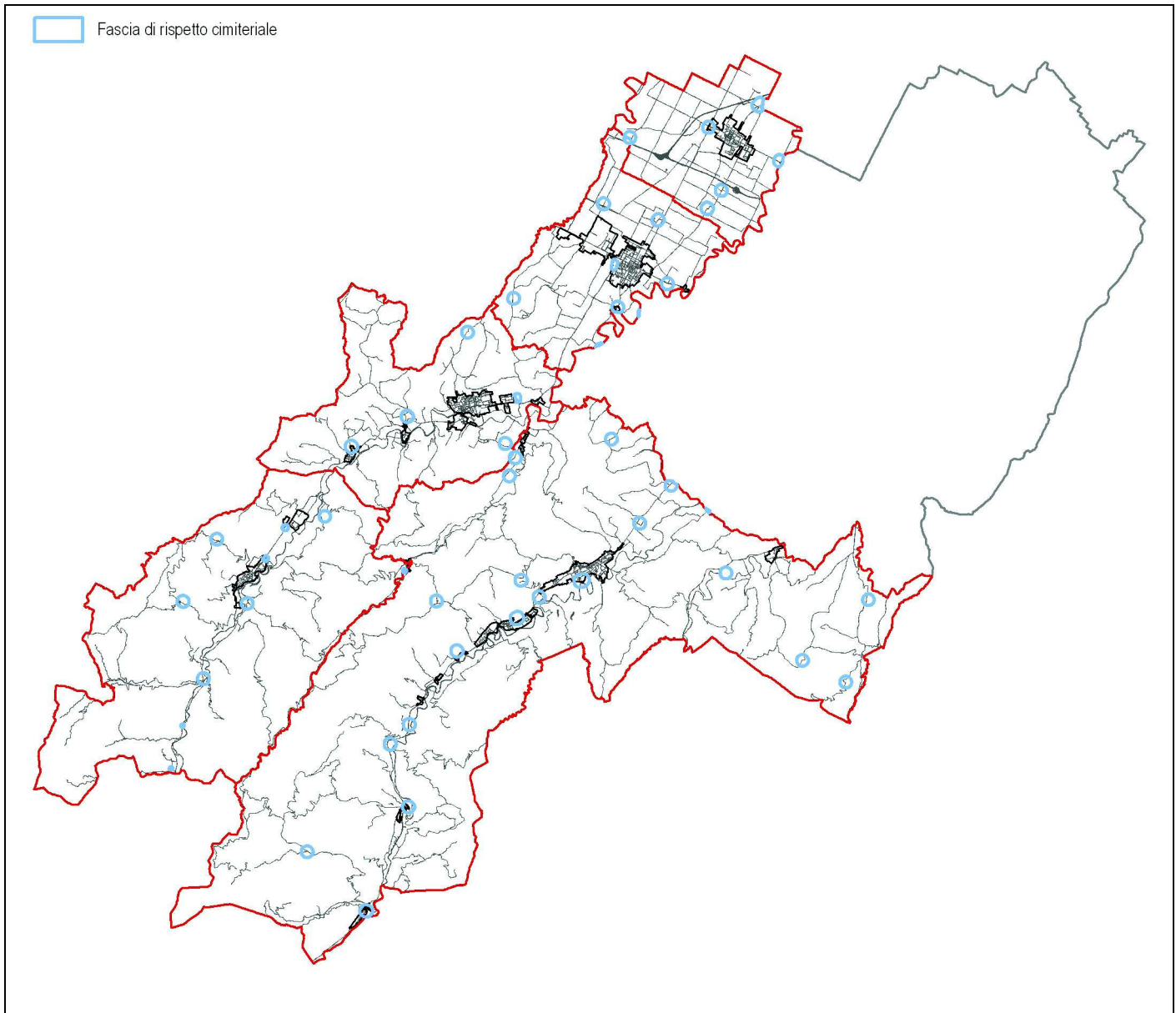
Fasce di rispetto stradali

Fonte del dato:	Unione della Romagna Faentina
Scala di acquisizione del dato:	1:10.000 (RUE)
Data di aggiornamento:	Luglio 2016
Norma di riferimento:	<p>Nazionale DI 1444/1968 art. 9; DI 1404/1968; DLgs 285/1992 artt. 2, 3 e 16; DPR 495/1992 artt. 26, 27 e 28</p> <p>Regionale LR 30/1998 PRIT (Piano Regionale Integrato dei Trasporti) 98-2010, approvato con DAL 1322/1999</p> <p>Provinciale Norme di Attuazione PTCP - Titolo 11, artt. 11.4, 11.5 e 11.6</p> <p>Comunale Norme di Attuazione PSC, art. 13.2 e Norme di Attuazione RUE, art. 25.2 <u>Per le delimitazioni dei "centri abitati" ai sensi dell'art. 4 co. 1 del DLgs 285/1992:</u> Brisighella: Del. G.C. n. 305 del 28/06/1993 Riolo Terme: Del. G.C. n. 59 del 03/04/2000, Del. G.C. n. 131 del 11/12/2007 e Del. G.C. n. 113 del 10.10.2016 Castel Bolognese: Del. G.C. n. 283 del 30/06/1993 Solarolo: Del. G.C. n. 204 del 02/07/1993</p>
Note:	Nella Tavola C.2 di RUE "Tavole dei vincoli: impianti e infrastrutture", sono rappresentate unicamente le



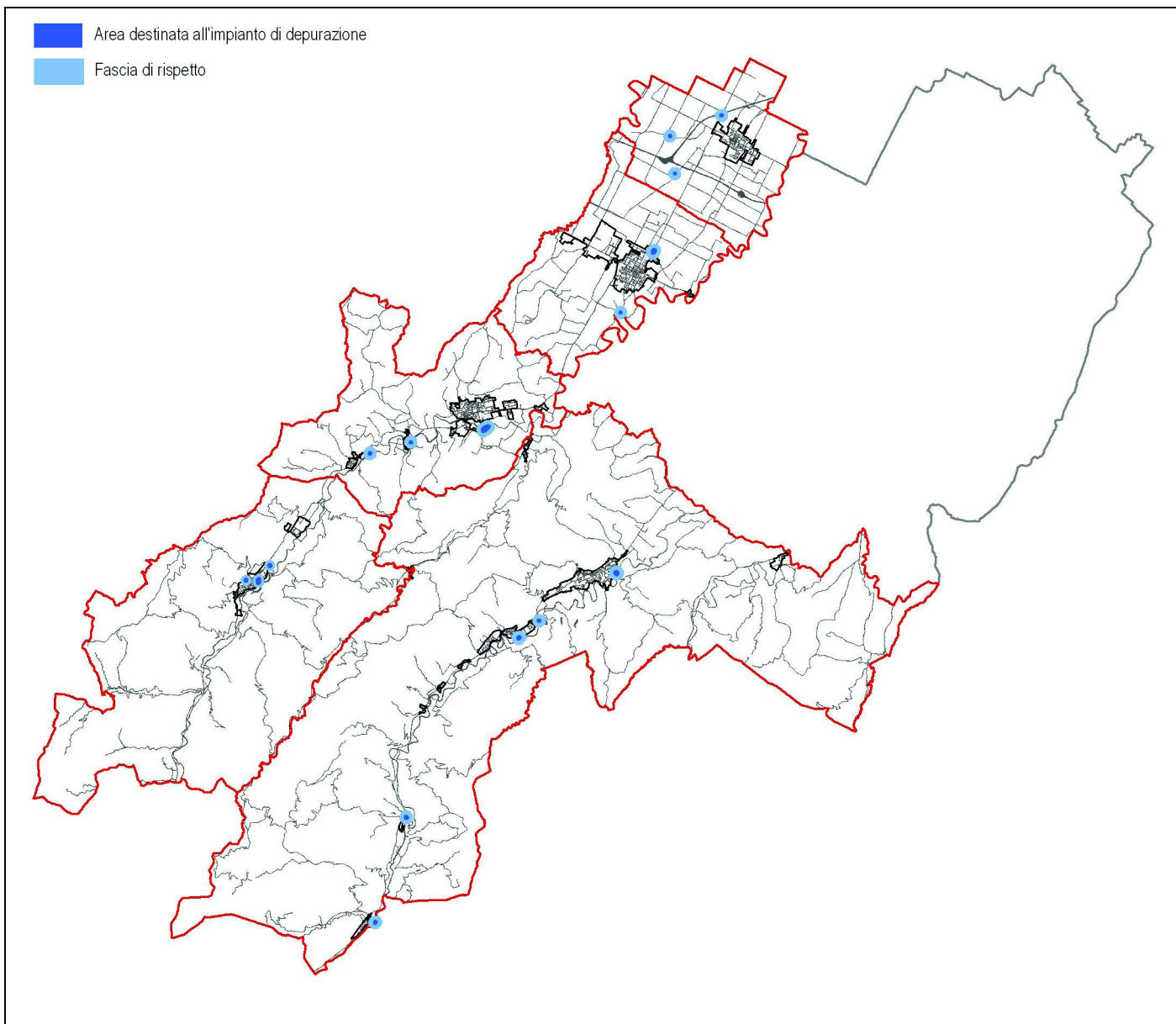
Fasce di rispetto ferroviario

Fonte del dato:	Unione della Romagna Faentina
Scala di acquisizione del dato:	1:10.000 (PSC)
Data di aggiornamento:	Luglio 2016
Norma di riferimento:	<p>Nazionale DPR 753/1980 artt. 49, 56 e 60</p> <p>Provinciale Norme di Attuazione PTCP - Titolo 11, artt. 11.5 e 11.7</p> <p>Comunale Norme di Attuazione PSC, art. 13.3 Norme di Attuazione RUE, art. 25.3</p>
Note:	Nelle Tavole C.2 di RUE "Tavole dei vincoli: impianti e infrastrutture", sono rappresentati i tracciati delle linee ferroviarie esistenti individuate dal PSC.



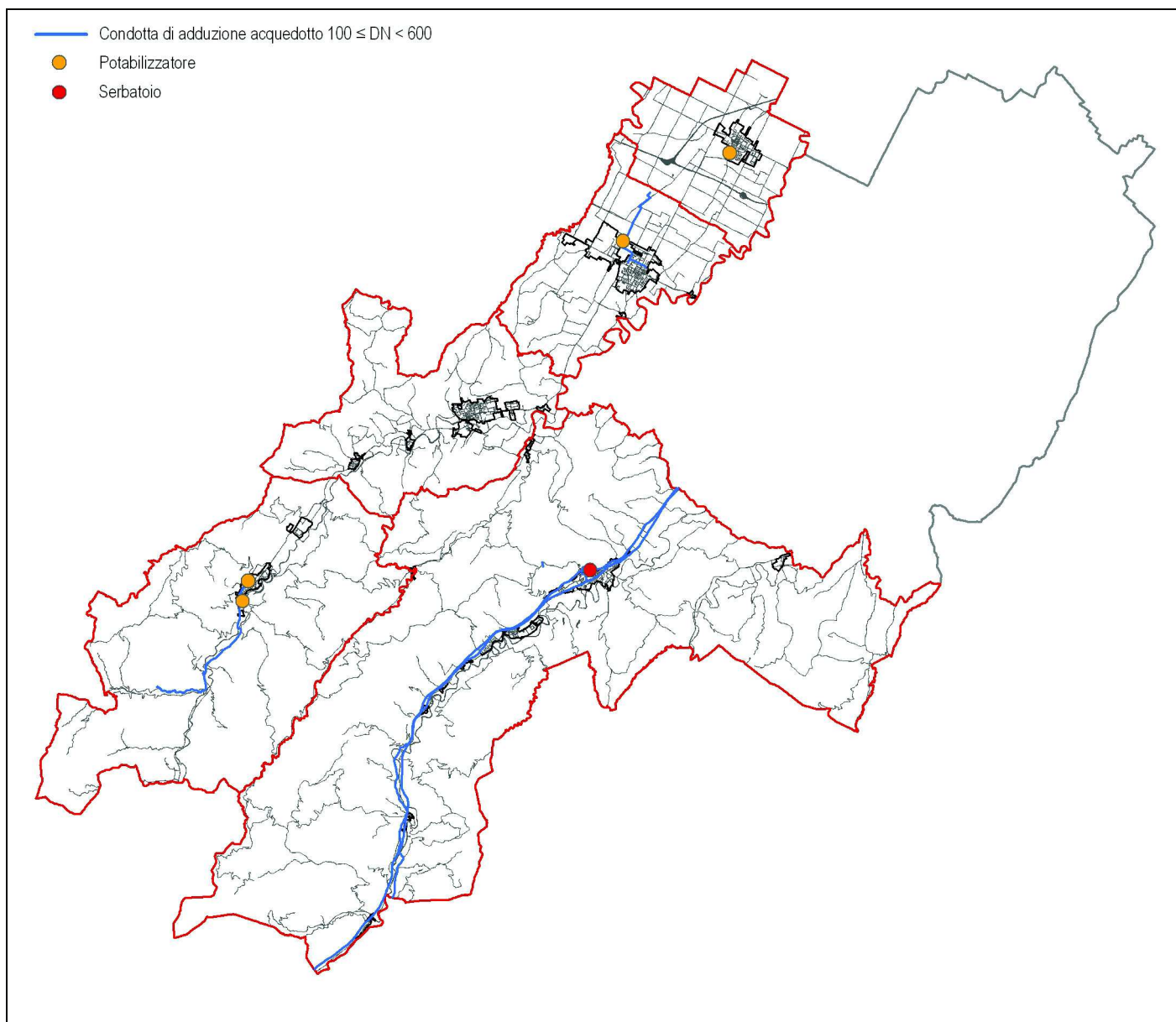
Fasce di rispetto cimiteriale

Fonte del dato:	Unione della Romagna Faentina
Scala di acquisizione del dato:	1:10.000
Data di aggiornamento:	Luglio 2016
Norma di riferimento:	Nazionale RD 1265/1934; DPR 285/1990; L 166/2002, art. 28 Regionale LR 19/2004, in particolare artt. 4 e 14 Comunale Norme di Attuazione PSC, art. 13.4 Norme di Attuazione RUE, art. 25.4
Note:	



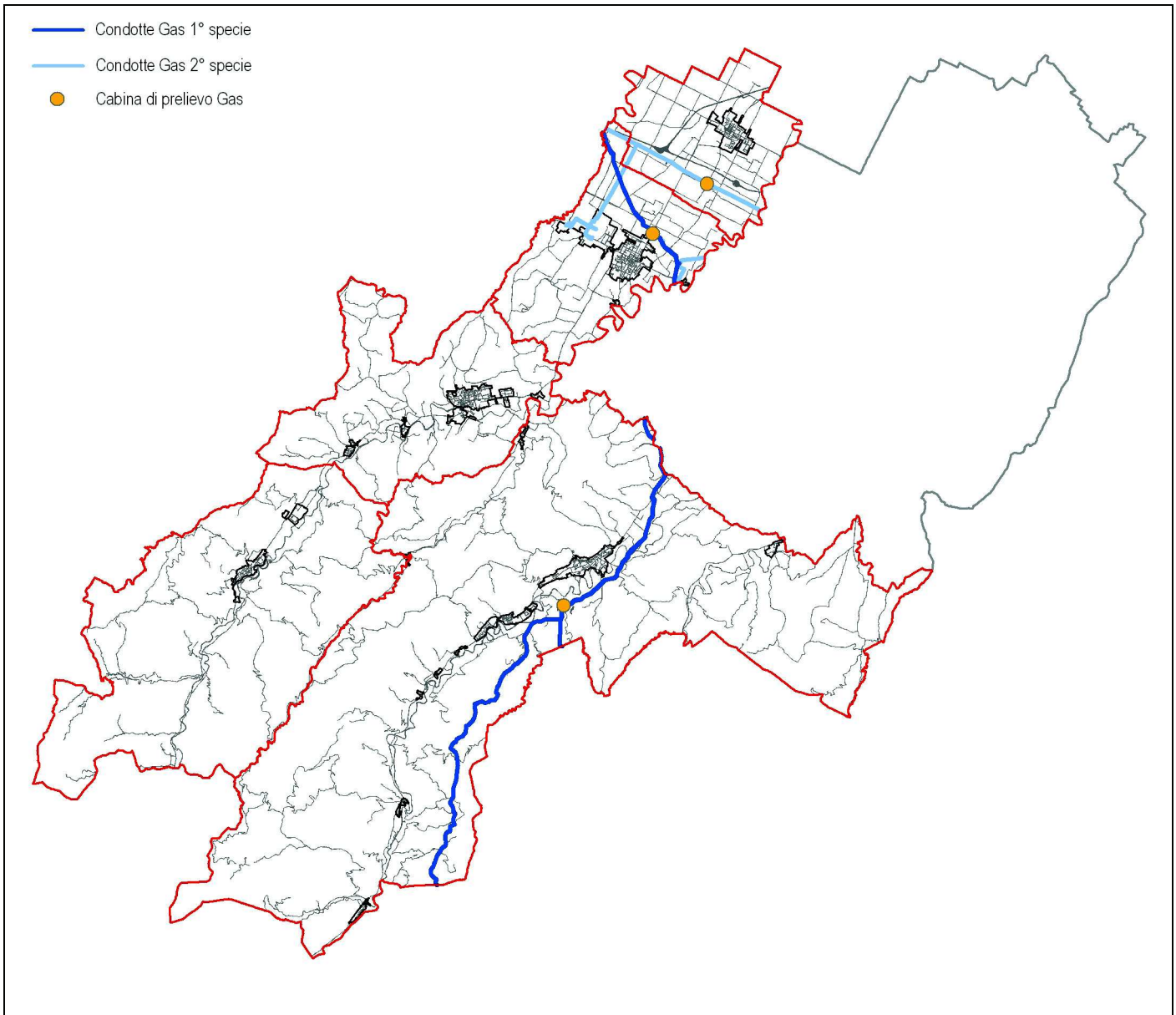
Depuratori

Fonte del dato:	Hera S.p.A. Servizio "Impianti Fognario Depurativi"
Scala di acquisizione del dato:	1:10.000 (RUE)
Data di aggiornamento:	Luglio 2016
Norma di riferimento:	<p>Nazionale Deliberazione 04.02.1977 del Comitato dei Ministri per la Tutela delle acque dall'inquinamento L 319/1976, punto 1.2 dell'Allegato 4.</p> <p>Comunale Norme di Attuazione PSC, art. 13.5</p>
Note:	Nella Tavola C.2 di RUE "Tavole dei vincoli: impianti e infrastrutture", sono rappresentate le aree destinate all'impianto di depurazione e le relative fasce di rispetto. Le aree destinate all'impianto di depurazione sono state definite tenuto conto delle aree e degli spazi necessari per il funzionamento ottimale dell'impianto, compreso i locali di deposito, gli edifici ausiliari e i parcheggi (ai sensi della Deliberazione 04.02.1977).



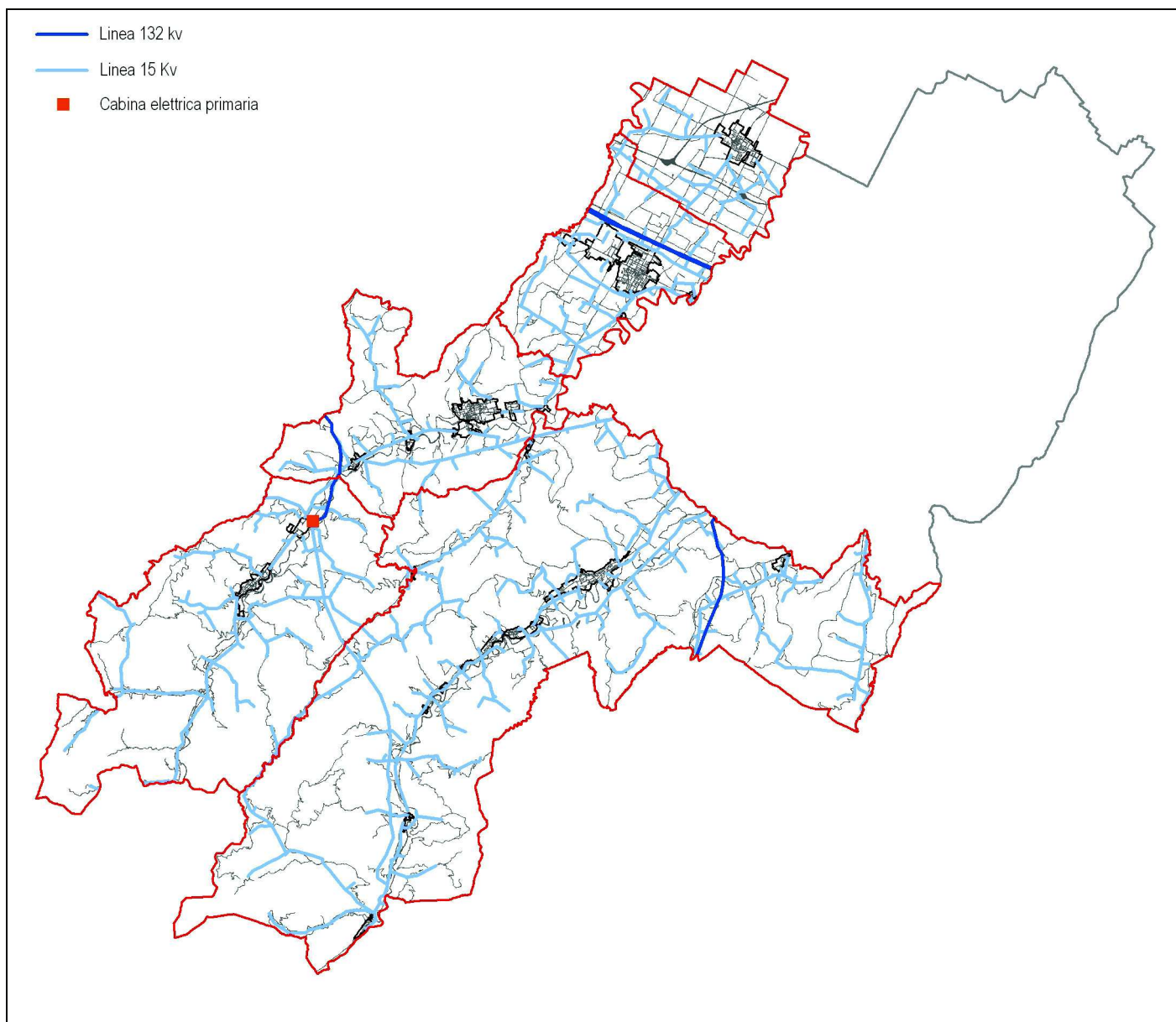
Acquedotti

Fonte del dato:	Hera "Servizi Cartografici" e Romagna Acque - Società delle fonti
Scala di acquisizione del dato:	-
Data di aggiornamo	Luglio 2016
Norma di riferimento:	<p>Nazionale Deliberazione 04.02.1977 del Comitato dei Ministri per la tutela delle acque dall'inquinamento; DLgs 152/2006, artt. 94,134,163.</p> <p>Comunale Norme di Attuazione PSC, art.13.6</p>
Note:	<p>Nella Tavola C.2 di RUE "Tavole dei vincoli: impianti e infrastrutture" sono rappresentate le condotte di adduzione, gestite da Hera e Romagna Acque, in funzione del diametro nominale (DN). Si segnala che Romagna Acque si è dotata di un regolamento interno "Regolamento per la tutela delle condotte dell'acquedotto della Romagna e degli impianti della Società delle fonti", in base al quale sono stabilite fasce denominate "di servitù" e "di inedificabilità" di larghezza variabile in funzione del diametro della condotta.</p> <p>NB: le condotte riportate in cartografia sono esclusivamente quelle di adduzione, non sono pertanto rappresentate le condotte di distribuzione della rete acquedottistica.</p>



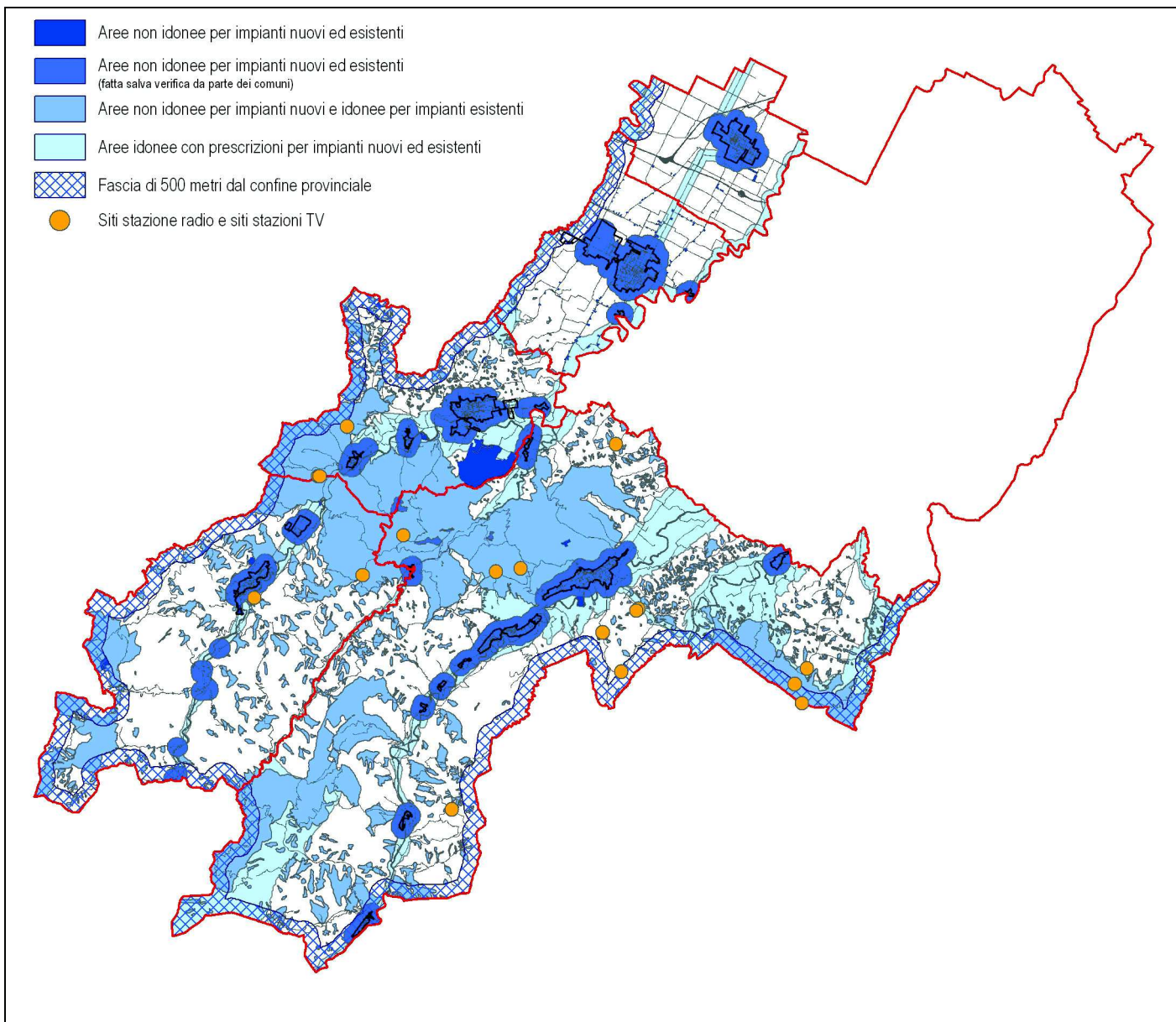
Gasdotti e cabine di prelievo del gas

Fonte del dato:	Snam Rete Gas
Scala di acquisizione del dato:	1:10.000 (Snam Rete Gas)
Data di aggiornamento:	Luglio 2016
Norma di riferimento:	<p>Nazionale DM 24.11.1984; DM 17.04.2008</p> <p>Comunale Norme di Attuazione, PSC art.13.7</p>
Note:	<p>Nella Tavola C.2 di RUE "Tavole dei vincoli: impianti e infrastrutture", sono rappresentate le condotte di prima e di seconda specie e le relative fasce di rispetto, definite ai sensi del DM 17.04.2008 secondo i parametri cautelativi.</p> <p>In particolare le fasce di rispetto delle condotte di prima specie si riferiscono alla distanza delle stesse dai nuclei abitati, secondo le disposizioni dell'art. 2.5.2 del DM 17.04.2008, le fasce di rispetto delle condotte di seconda specie si riferiscono alla distanza delle stesse dai fabbricati, secondo le disposizioni dell'art. 2.5.1 del medesimo Decreto Ministeriale.</p> <p>È fatto obbligo, per ogni intervento previsto in prossimità ed all'interno delle fasce di rispetto della rete gas e in prossimità delle cabine di prelievo e per un raggio di 30 m dalla cabina stessa, di richiedere all'ente gestore il nulla-osta di competenza.</p> <p>L'individuazione grafica della rete gas e delle cabine e l'ampiezza delle relative fasce di rispetto è indicativa e dovrà essere definita con precisione in fase di progetto; l'esatto posizionamento della rete potrà essere precisato dal competente Ente gestore del servizio.</p>



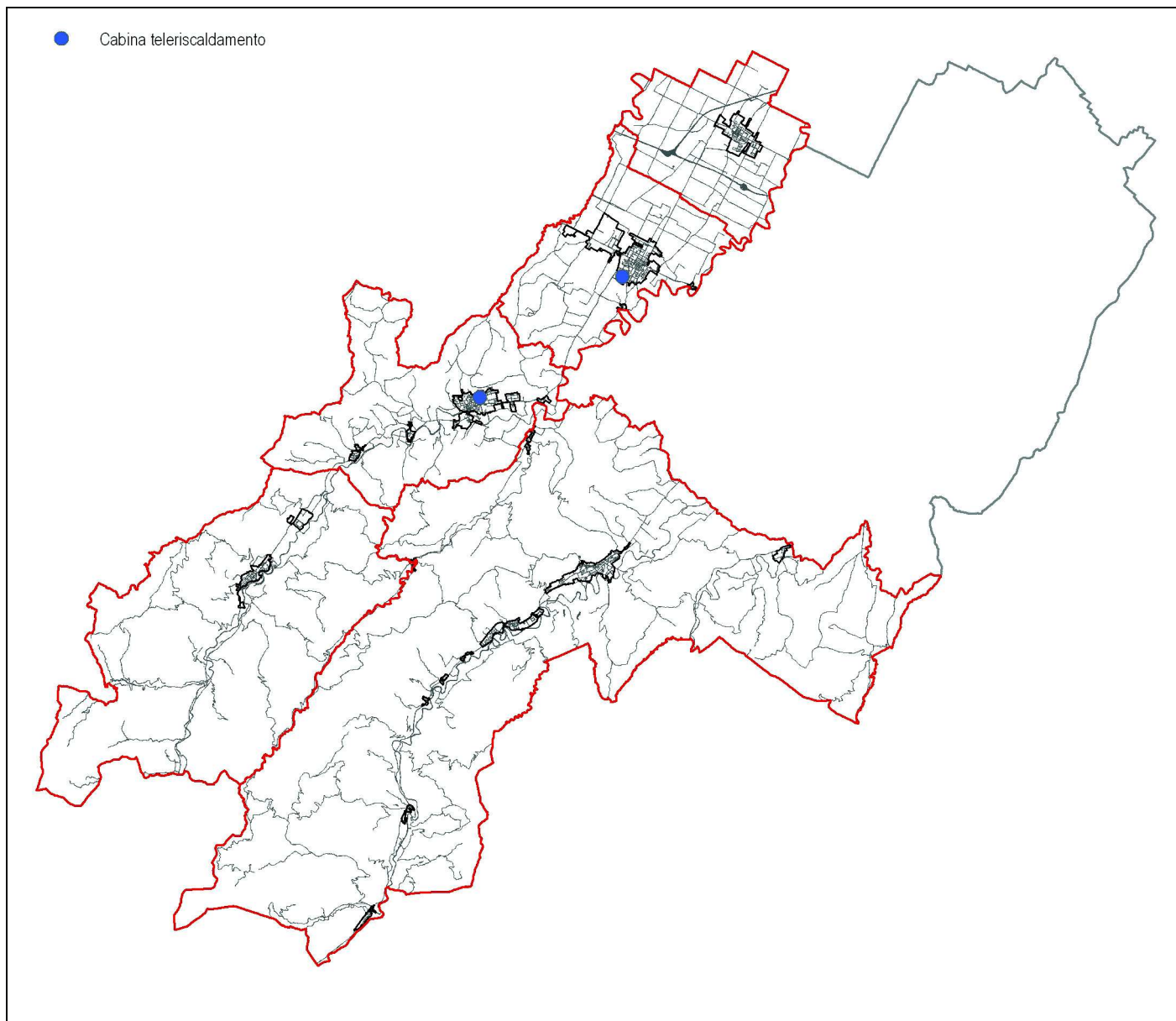
Elettrodotti e cabine elettriche primarie

Fonte del dato:	Provincia di Ravenna
Scala di acquisizione del dato:	-
Data di aggiornamento:	Luglio 2016
Norma di riferimento:	<p>Nazionale DM 10/09/98 n. 381; L 36/2001; DPCM 08/07/2003; DLgs 257/2007; DM 29/05/2008</p> <p>Regionale LR 10/1993; LR 30/2000; DGR 197/2001; DGR 1138/2008; DGR 978/2010</p> <p>Provinciale Norme di Attuazione PTCP - Titolo 12, art. 12.6</p> <p>Comunale Norme di Attuazione PSC, art. 13.8</p>
Note:	<p>La Tavola C.2 di RUE "Tavole dei vincoli: impianti e infrastrutture" individua il tracciato aggiornato delle linee aeree di alta e media tensione, per le quali vigono le fasce di rispetto previste dalla normativa di settore. Gli enti gestori, nell'ambito delle comunicazioni dovute per legge, dovranno indicare la distanza di prima approssimazione imperturbata massima.</p> <p>In caso di non corrispondenza del tracciato con il reale stato di fatto, da accertare in fase di progetto, la distanza di prima approssimazione si applica a partire dall'effettivo tracciato della linea.</p>



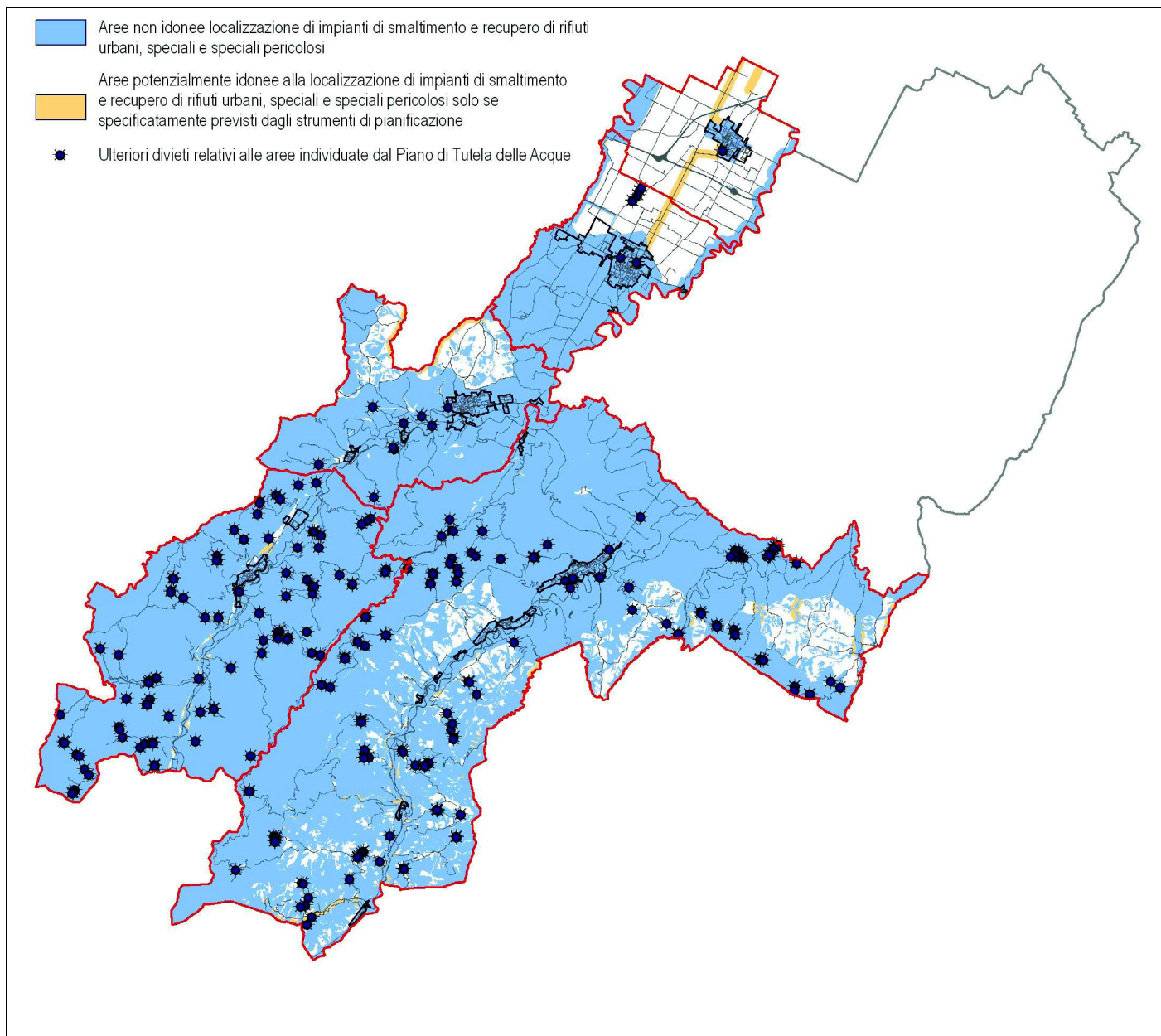
Disciplina localizzazione impianti radio-tv e stazioni esistenti

Fonte del dato:	Provincia di Ravenna - PPLERT
Scala di acquisizione del dato:	1:25.000
Data di aggiornamento:	Luglio 2016
Norma di riferimento:	<p>Nazionale DM 381/1998; L 36/2001</p> <p>Regionale LR 30/2000; DGR 197/2001; LR 30/2002</p> <p>Provinciale Norme di Attuazione PTCP - artt. 6.3 e 12.6 PPLERT, approvato con deliberazione del Consiglio Provinciale n. 114/2006 e s.m.i.</p> <p>Comunale Norme di Attuazione PSC, art. 13.9</p>
Note:	



Impianto di teleriscaldamento esistente

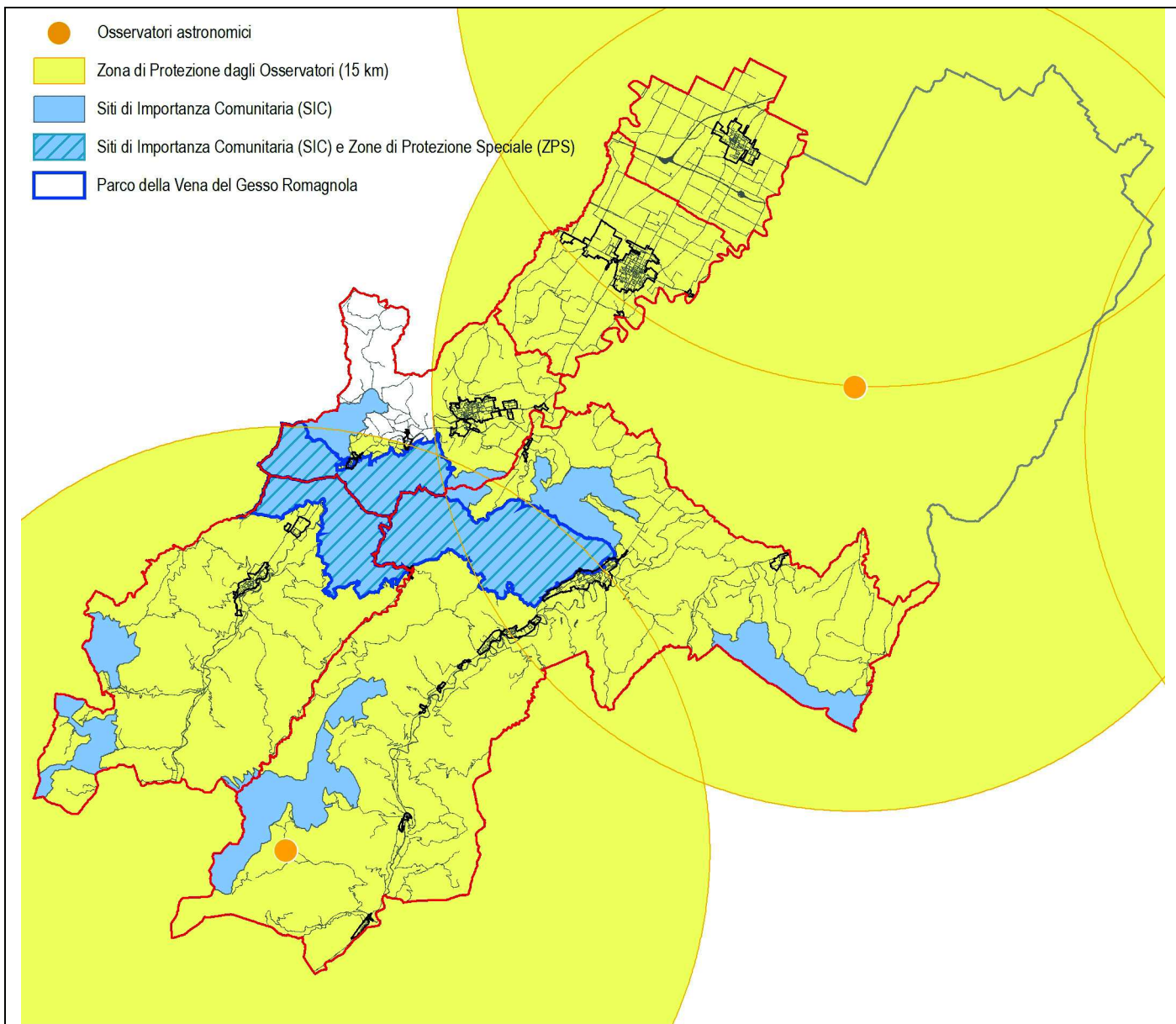
Fonte del dato:	Comune di Castel Bolognese e Comune di Riolo Terme
Scala di acquisizione del dato:	1:10.000
Data di aggiornamento:	Luglio 2016
Norma di riferimento:	<p>Nazionale L 10/1991; DPR 412/1993; DLgs 192/2005; DLgs 311/2006; DPR 59/2009</p> <p>Regionale DAL 156/2008 (parte II) e s.m.i.</p> <p>Comunale Tavola P.5 "Attività edilizia e procedimenti" di RUE (art. 28 co.2)</p>
Note:	Nella Tavola C.2 di RUE "Tavole dei vincoli: impianti e infrastrutture", sono rappresentati gli impianti di teleriscaldamento esistenti, l'individuazione grafica è indicativa e dovrà essere definita con precisione in fase di progetto.



Aree idonee e non idonee alla localizzazione di impianti di smaltimento e recupero di rifiuti (PPGR)

Fonte del dato:	Provincia di Ravenna
Scala di acquisizione del dato:	1:25.000
Data di aggiornamento:	Luglio 2016
Norma di riferimento:	<p>Nazionale DLgs 152/2006; DM 471/1999</p> <p>Regionale LR 3/1999</p> <p>Piano Regionale Gestione Rifiuti (PRGR) approvato con Deliberazione Assemblea Legislativa Emilia-Romagna n. 67 del 03/05/2016</p> <p>Provinciale Piano Provinciale di Gestione dei Rifiuti - approvato con deliberazione Consiglio Provinciale n. 71/2010 Norme di attuazione PTCP - art. 6.2</p>
Note:	Oltre alle aree visibili in tavola, ai sensi dell'art. 6.2 comma 3 bis del PTCP costituiscono zone non idonee alla localizzazione di impianti di smaltimento e recupero di rifiuti urbani, speciali e pericolosi le seguenti fasce: fasce di rispetto stradale e autostradale così come dimensionate dal Codice della strada, fasce di rispetto delle linee ferroviarie, fasce di rispetto degli elettrodotti di cui alla LR 30/2000 e s.m.i., fasce di rispetto dei cimiteri, fasce di rispetto dei beni militari e degli aeroporti.

N.B Si precisa che il Piano Provinciale per la Gestione dei Rifiuti (PPGR) approvato con Del. C.P. n. 71/2010 è attualmente in fase di revisione per dare attuazione alle disposizioni del Piano Regionale Gestione Rifiuti (PRGR) approvato. Pertanto la zonizzazione operata dalla Provincia di Ravenna nel PPGR e qui rappresentata può non essere coerente con "Criteri per l'individuazione, delle aree non idonee alla localizzazione degli impianti di recupero e smaltimento nonché per l'individuazione dei luoghi adatti allo smaltimento" di cui all'art. 22 del PRGR. Ai sensi dell'art. 6 del medesimo PRGR, le disposizioni prescrittive del PRGR prevalgono sulle disposizioni incompatibili contenute negli strumenti di pianificazione vigenti e negli atti amministrativi attuativi.



Zone di particolare protezione dall'inquinamento luminoso

Fonte del dato:	Unione della Romagna Faentina
Scala di acquisizione del dato:	1:10.000 (RUE)
Data di aggiornamento:	Giugno 2017
Norma di riferimento:	<p>Regionale LR 19/2003, DGR 1732/2015</p> <p>Provinciale Norme di Attuazione PTCP - Titolo 12, art. 12.7</p> <p>Comunale Norme di Attuazione RUE, art. 25.5</p>
Note:	

